



赤穂のやまを  
あるいてみよう。

お得なクーポン  
機能があります！

We have  
Coupon feature !



赤穂まちあるき

Ako Walking

ご利用にあたって

- ・ iOS9以上(推奨機種 iPhone 5s以上)、Android4.4以上を推奨しています。
- ・ GPSの動作性能上、若干の誤差が出る場合がございます。
- ・ コース案内中は、位置情報取得のためGPS機能を使用します。GPS機能による位置情報取得では通常よりバッテリー消費量が多くなる場合がありますのでご注意ください。
- ・ 移動中のスマートフォンの操作・注視は大変危険です。安全な場所に立ち止まってから操作してください。
- ・ NaviConをご使用するには、アプリをインストールする必要があります。
- ・ NaviConを利用すると、スマートフォンから所定のカーナビに地点情報を送信することができます。

# お たか だい やま 雄鷹台山

駅からのアクセス良好！  
ドウダンツツジの道を歩く

## コース紹介

駅から登山口へのアクセスが良好な雄鷹台山は、ふるさと兵庫 100 山にも数えられる。見所は尾根道のドウダンツツジで、春には白く鈴なりの花を、秋には真っ赤に染まった紅葉を見ることができる。播州赤穂駅側から登頂した道を下るコースは、毎日登山の定番コースにもなっている。



雄鷹台山  
標高 253m

市街地に程近い雄鷹台山からは市内中心部を一望できる。

コースタイム： 3時間  
歩行距離： 約5 km



雄鷹台山



道中にはガレ場の登坂もあり

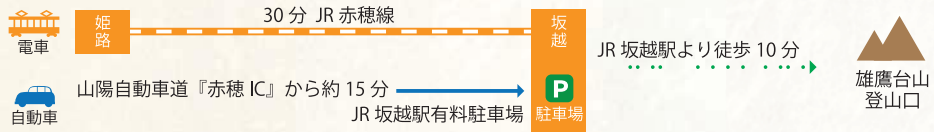


ドウダンツツジ (春)



ドウダンツツジ (秋)

## 登山口までのアクセス



# コースMAP



【この地図は、国土地理院長の承認を得て、同院発行の電子地形図25000を複製したものである。(承認番号 平30情複、第1179号)】

## 赤穂市の“名所・旧跡”

### 赤穂城跡

国指定史跡であり、日本100名城にも選出。慶安元年(1648年)から13年かけて、近世城郭史上非常に珍しい変形輪郭式の海岸平城として築城された。



所 在：兵庫県赤穂市上飯屋1番地  
アクセス：JR 播州赤穂駅より徒歩20分  
山陽自動車道赤穂ICから車で10分

### 兵庫県立赤穂海浜公園

塩田跡地を利用して作られた広大な公園で、小さな子どもも楽しめる遊園地やアスレチック、オートキャンプ場など一日中楽しめます。



所 在：兵庫県赤穂市御崎1857-5  
アクセス：JR播州赤穂駅より神姫バス「明神木」下車+徒歩15分(月～金)  
JR播州赤穂駅より神姫バスで「海浜公園前」下車(土・日・祝日)  
山陽自動車道赤穂ICから車で10分

### 御崎のさくら

瀬戸内海国立公園内の海に面した斜面には、春に約1,700本の桜が開花します。シーズンには提灯がともされ、夜桜の鑑賞も行われます。



所 在：兵庫県赤穂市御崎 1857-5  
アクセス：JR 播州赤穂駅より神姫バスで「東御崎」下車  
山陽自動車道赤穂ICから車で15分

### 赤穂温泉

健康回復・美肌効果に優れた「よみがえりの湯」と呼ばれる日本有数の泉質を誇る温泉で、瀬戸内の美しい景色を見ながら入浴を楽しめます。



所 在：兵庫県赤穂市御崎  
アクセス：JR 播州赤穂駅より神姫バスで「御崎」まで15分  
山陽自動車道赤穂ICから車で10分

# 茶白山・宝珠山

日本遺産「北前船寄港地」  
坂越を眼下に見る

## コース紹介

茶白山・宝珠山という2つのピークをめぐるコースで、山頂や尾根では南東に坂越の街並みと海を一望できるほか、北西に千種川の流れを見ることもできる。なお、周囲の登山道にはさまざまなコースが設定されているので、何度も登って楽しむことができる。



茶白山より坂越湾を望む。

標高  
茶白山 166m  
宝珠山 180m

コースタイム： 2時間

歩行距離： 約3 km



茶白山・宝珠山



大避神社脇から入山開始

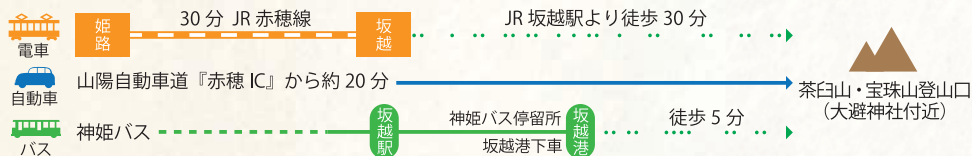


千種川上流を望む



道中には石仏が点在する

## 登山口までのアクセス



# コースMAP



【この地図は、国土地理院長の承認を得て、同院発行の電子地形図25000を複製したものである。(承認番号 平30情複、第1179号)】

## 赤穂市の“日本遺産”

### 「日本遺産の地～坂越～」

兵庫県赤穂市坂越は、瀬戸内海に面したまち。弧を描く特徴的な地形の坂越湾と、湾内に浮かぶ生島によって、天然の良港として古くから栄えました。

平成30年5月には、日本遺産「荒波を越えた男たちの夢が紡いだ異空間～北前船寄港地・船主集落」の構成文化財として坂越の文化財が追加認定されました。



### 生島（生島樹林）

坂越湾内に浮かぶ周囲わずか1.63kmの小島だが、古来大避神社の禁地となっていたため原始の植生を保っている。大正13年(1924)国の天然記念物に指定。



所 在：兵庫県赤穂市坂越  
 アクセス：JR坂越駅より徒歩30分  
 山陽自動車道赤穂ICから車で20分

### 大避神社

祭神は秦河勝・天照皇大神・春日大神。創建時代は定かでないが、養和元年(1182)には存在した模様。廻船業者が航海安全を祈願して奉納した船絵馬・石造物等が構成文化財となっている。



所 在：赤穂市坂越 1299  
 アクセス：JR坂越駅より徒歩30分  
 山陽自動車道赤穂ICから車で20分

### 坂越のまち並み

港町の面影を残す伝統的な建物が立ち並ぶ。石畳の続く道沿いには、酒蔵、洋菓子店や雑貨屋などのお店も展開している。都市景観100選に選出。



所 在：兵庫県赤穂市坂越  
 アクセス：JR坂越駅より徒歩30分  
 山陽自動車道赤穂ICから車で20分

# あまこやま 尼子山

山頂に戦国大名尼子義久をまつる社を載く

## コース紹介

登山口と山頂の2箇所に尼子義久を祀る尼子神社がある。ふもと付近は藪林の中を歩くが、すすむにしたがって岩肌の上をあるく箇所もあり、次第に勾配がきつくなってくる。特に下山時は滑りやすいので気をつけること。



天気よければ瀬戸内の島々を一望できる。

尼子山  
標高 259m

コースタイム： 2時間

歩行距離： 約2 km



尼子山



麓の尼子神社脇から入山開始



登りにしがい岩場もあらわれる



頂上の尼子神社

## 登山口までのアクセス



# コースMAP



【この地図は、国土地理院長の承認を得て、同院発行の電子地形図25000を複製したものである。(承認番号 平30情複 第1179号)】

## 赤穂市の“食”

### 赤穂の塩ラーメン

塩を極めて数百年。塩の文化が根づいた町、赤穂。特産の塩をベースに作られる塩ラーメンは、スープは鳥がら、牛骨、魚介とさまざま。市内各所の店舗で提供される自慢の味を食べ比べてみてください。



### 坂越の牡蠣

豊饒の海坂越湾で育つ、栄養満点の牡蠣。身が大きくぶりぶりとした食感が自慢で、生がきや焼きがきのほか、カキフライやお好み焼きに入れてもOK。冬のシーズンになると食べ放題メニューを提供するお店もあり人気となっています。



### 清酒「忠臣蔵」・清酒「乙女」

慶長6年(1601)から続く老舗酒造メーカーで生み出される、赤穂を代表する地酒。千種川の澄んだ水から生まれるコクのある味は、海の幸と相性ぴったり。「忠臣蔵」大吟醸の上品な吟醸香、しっかりとした味わいと美しいキレをご賞味下さい。



### 塩味まんじゅう

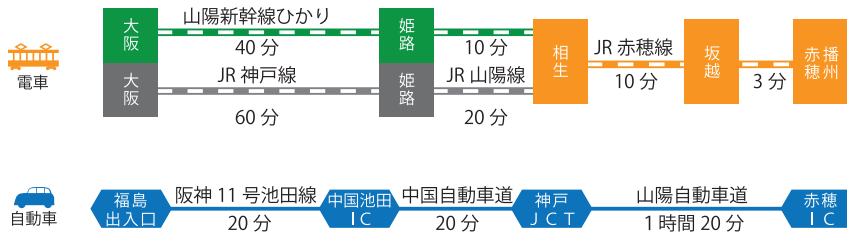
ルーツは江戸時代にさかのぼり、代々の赤穂藩主が赤穂みやげとして将軍家に献上、茶菓として茶席でも称讃された和菓子です。小豆あんに名産の赤穂塩を効かせた、すっきりとした甘さの上品な味わいが特徴です。





この地図は、国土地理院長の承認を得て、同院発行の電子地形図25000を複製したものである。(承認番号 平30情複 第179号)

## 赤穂市へのアクセス



【問い合わせ先】 赤穂観光協会 TEL:0791-42-2602  
 アプリ紹介サイト <http://geoalpha.jp/akomachiaruki/>

Powered by ナガパ クリエイティブ株式会社

