

報道機関各位

文化財課 文化財係

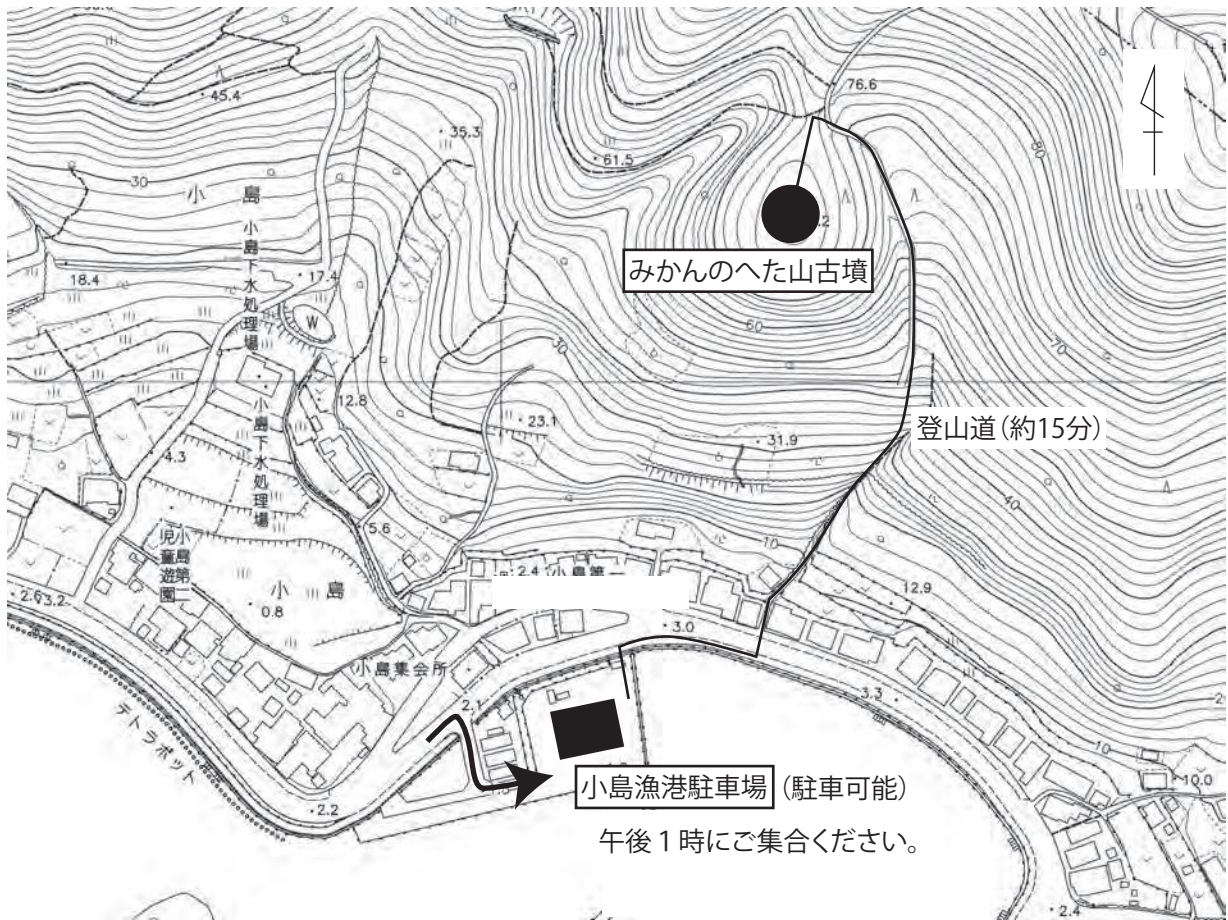
タイトル みかんのへた山古墳発掘調査成果報告会を行います

下記のとおり報告いたしますのでよろしくお願いいたします。

行事・事業名	みかんのへた山古墳発掘調査成果報告会（報道機関向け）
日時	3月9日（火） 午後1時～ （雨天の場合は10日（水））
場所・住所	みかんのへた山古墳発掘調査現場・赤穂市坂越300番地1 ※ご参加いただける場合は、当日午後1時に坂越小島漁港 駐車場（別紙地図参照）へお集まりください。
趣旨・目的（PRしたいこと）	<p>現在、赤穂市教育委員会では兵庫県指定史跡である「みかんのへた山古墳」の発掘調査を実施しています。</p> <p>発掘調査では古墳の表面を覆っていた葺石のほか、古墳に掘られた墓穴が確認されました。また、古墳の頂上に立て並べられていた埴輪の破片や、後世の乱掘穴から副葬品と考えられる鉄製甲冑の破片などが出土しました。</p> <p>以上の調査成果について、報道機関向けの発掘調査成果報告会を実施いたします。（一般市民向けの現場公開は、別日程にて開催いたします。）</p>
問い合わせ先	部課係名：教育委員会文化財課文化財係 担当者名：山中 電話：0791-43-6962 内線（2325） F A X：0791-43-6895

添付資料（有）

○ホームページへの掲載（無）



みかんのへた山古墳発掘調査成果報告会 集合場所

発掘調査について

調査主体：赤穂市教育委員会

発掘場所：赤穂市坂越300番地1

遺跡名：みかんのへた山古墳（兵庫県指定史跡）

発掘面積：77 m²（計5ヶ所）

目的：遺跡保護措置に先立ち、形状・規模・残存状況を確定する調査
（遺跡保護を目的とした範囲確認調査）

調査期間：令和2年11月19日（木）～令和3年3月31日（水）（予定）

調査経緯について

赤穂市坂越に所在する兵庫県指定史跡「みかんのへた山古墳」は、山火事による樹木の焼失や野生動物による乱掘などが原因で、ここ数年土砂の流出が目立っており、古墳本体が傷んでいる可能性が指摘されていました。

これを受けて、赤穂市教育委員会では現状把握のため平成24（2012）年度に古墳の正確な測量図を作成しました。その結果、墳丘の盛土流出が著しいこと、また周辺に小古墳状の地形が存在することを確認しました。平成30（2018）年度の調査ではこの小古墳状の地形が古墳であり、「みかんのへた山2号墳」となることが判明しました。令和元（2019）年度にはみかんのへた山古墳の調査を行い、古墳の葺石や墓穴の一部を確認しています。

令和2（2020）年度には、古墳の形状と規模、墓穴の残存状態を明らかにするための調査を実施しています。

ちなみにみかんのへた山古墳の調査は、今回で最終年度となります。今回の発掘調査の成果を受けて、古墳保護のために盛土や土嚢による養生等の保護措置を実施することを計画しています。

調査成果について

①古墳の形状・年代が判明

今回の調査成果から、古墳の形状・規模が判明しました。

墳形：円墳。

規模：墳径28m、高さ4m。

埋葬施設：木棺直葬の可能性が高い。

年代：古墳時代前期末～中期前半。

これまで、みかんのへた山古墳の形状や規模、詳しい年代は分かっていませんでしたが、今回の調査でその形状や年代が明らかになりました。

②古墳の墓穴（墓坑：ぼこう）の確認

古墳頂上に、当時の墓穴（墓坑）が確認されました。また、墓穴の真上に、棺が腐り落

ちたためにできたものと考えられる穴（陥没穴）が見つかりました。そのため、木棺が葬られている可能性が高く、「木棺直葬（もっかんじきそう）」の古墳と考えられます。

墓穴の大きさ：東西長 6.8m×南北幅 3.6m。

陥没穴の大きさ：東西長 5.2m×南北幅 2.0m。

また、墓坑の直上には平安時代以降に掘削されたと考えられる穴（乱掘穴 2）があり、穴の中から副葬品の一部が出土したことから、棺の一部はこの乱掘穴 2 によって破壊されている可能性が高いことも判明しました。

③鉄製甲冑片の出土

平安時代以降に掘られた乱掘穴 2 の中から、副葬品と考えられる鉄製甲冑の破片が出土しました。

古墳時代中期の鉄製甲冑が出土した古墳は赤穂市内で 2 例目、西播磨地区では 3 例目（県内では 19 例目）の出土例となる貴重なもので、古墳被葬者の性格などを知るうえでも大変重要な遺物です。

報道関係者向け現地説明会について

場 所：みかんのへた山古墳発掘調査現場

※午後 1 時に坂越地区小島漁港にご集合ください。（別紙地図参照）
集合の後、発掘調査現場までご案内いたします。

日 時：令和 3 年 3 月 9 日（火）午後 1 時～午後 2 時 30 分
（雨天の場合は 3 月 10 日（水）に延期いたします。）

問い合わせ：赤穂市教育委員会文化財課文化財係

TEL：0791-43-6962 FAX：0791-43-6985

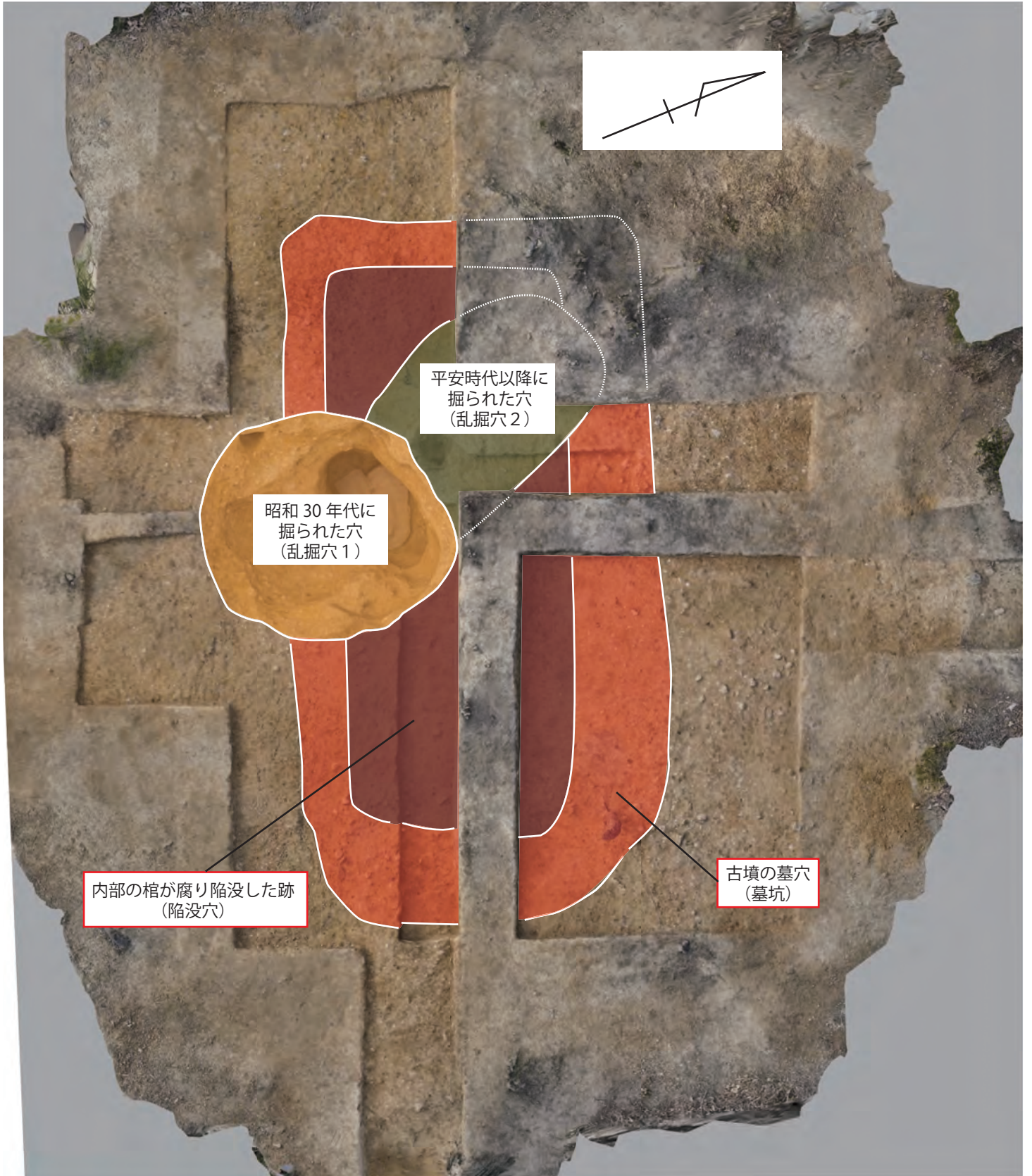
※現地へは急な登山道を約 15 分、徒歩で登ります。急な坂道や滑りやすい場所等もありますので、歩きやすい靴でお越しください。



古墳頂上部分の調査状況



古墳斜面の調査状況



古墳頂上部の調査状況

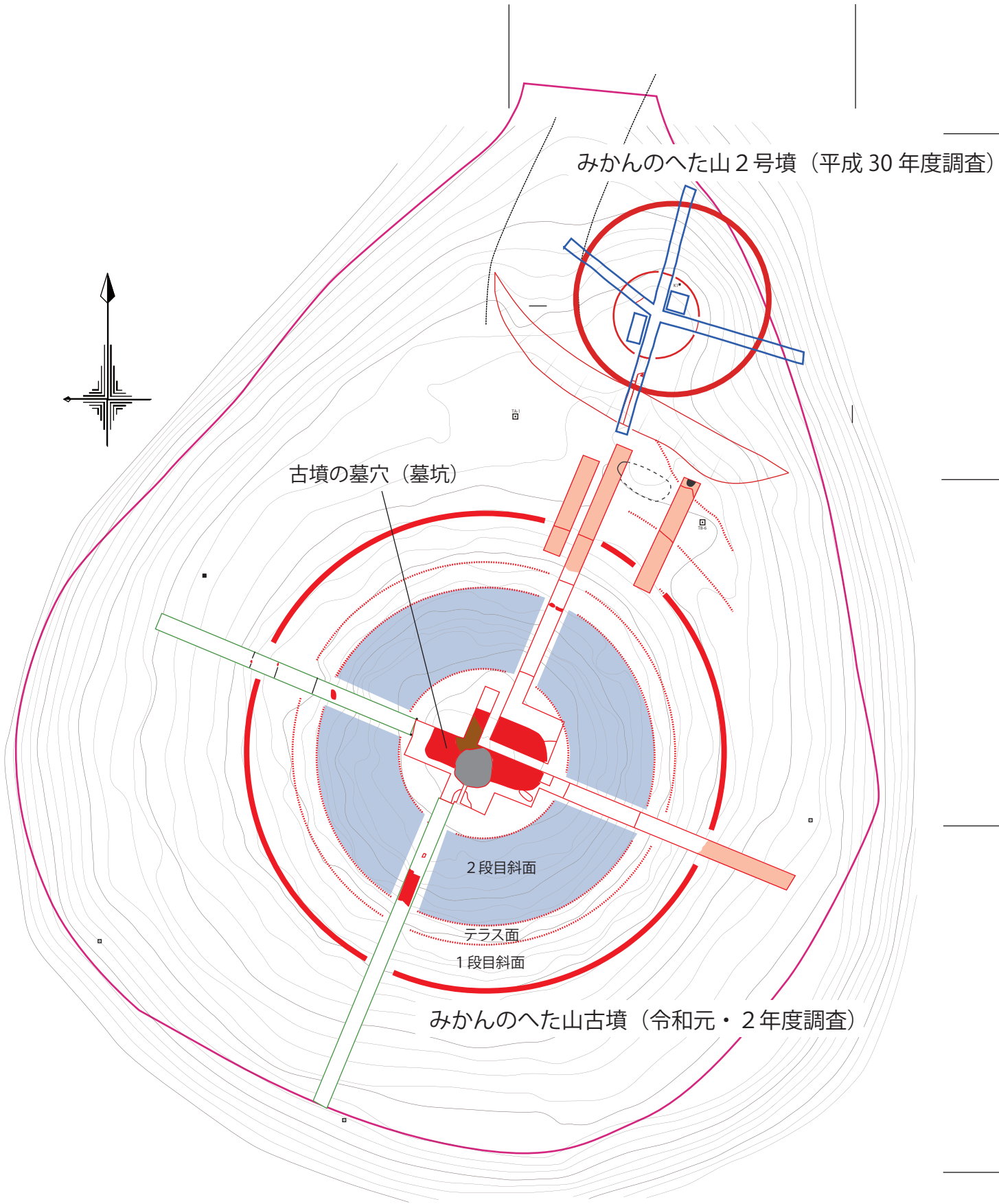
0 S=1/50 2m



出土遺物 鐵製甲冑片（乱掘穴2出土）



出土遺物 盾形埴輪片（墳丘出土）



古墳の復元案