

赤穂市のバス運行状況

- 1 ゆらのすけ（コミュニティバス）
- 2 ていじゅうろう （東備西播定住自立圏 圏域バス）
- 3 路線バス （（株）ウエスト神姫）

赤 穂 市

平成30年10月

目 次

1	ゆらのすけ	1
	(1) 導入目的と運行概要	1
	(2) 利用者数の推移	4
	(3) 運行経費	9
2	ていじゅうろう	10
	(1) 導入目的と運行概要	10
	(2) 利用者数の推移	13
3	路線バス	15
	(1) ルート図	15
	(2) 時刻表	17
参考	赤穂市バス路線図 (全体)	19
4	赤穂市の人口	20
	(1) 赤穂市の人口及び年齢3区分別割合	20
	(2) 地区別人口及び高齢者 (65歳以上) 人口比率	21

1. ゆらのすけ (コミュニティバス)

(1) 導入目的と運行概要

①導入目的

市内のバス交通不便地域の解消、高齢者や障がい者等の移動手段の確保、公共施設等への交通の利便性を図ること。

②運行概要

○運行方式 計画主体：赤穂市
運行主体：(株) ウエスト神姫



○運行開始 ①平成17年10月～ 南北ルートA、南北ルートB、東西ルート
②平成18年 7月～ 高野ルート
③平成26年 3月～ みどり団地ルート

○車 両 ①日野 ポンチョ (ノンステップバス：15座席、27人乗)
月曜日の東西ルート及び水・金曜日の高野ルート・みどり団地ルート。
②三菱ふそう エアロミディ ME (ノンステップバス：14座席、31人乗)
上記①以外の曜日・ルート。

○運行日 月曜日から土曜日の週6日

○運休日 日曜日及び年末年始(12月29日～1月3日)

○運賃 均一制 1回の乗車につき100円(小学生以上)

③ルート及び時刻表

○ルート 5ルート(別図)

	運行系統	経由地	運行日	運行回数	所要時間
1	南北ルートA	有年東部～千種峠～市街地	月・水	1日3往復	77分
2	南北ルートB	有年西部～高雄～市街地	火・木・土	1日3往復	71分
3	東西ルート	福浦～城西～市街地	月・金	1日3往復	65分
4	高野ルート	高野～市街地	水・金	1日3往復	48分
5	みどり団地ルート	みどり団地～市街地	水・金	1日3往復	19分

○時刻表 別紙のとおり(パンフレット)

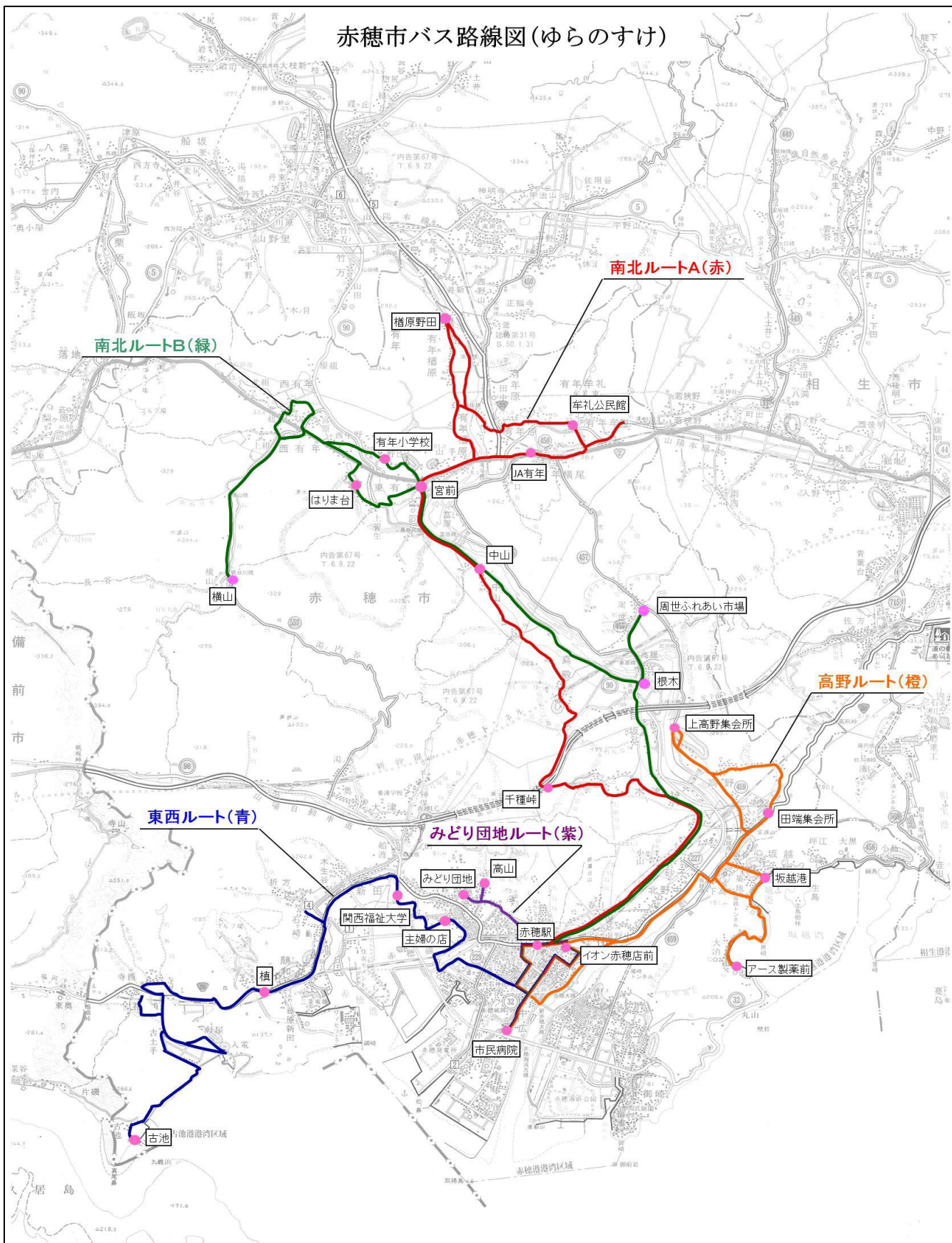
○停留所 111箇所

「ゆらのすけ」の由来

地域の皆様に親しまれ、愛着を持って利用していただくために愛称募集を行い、応募総数106件の中から選ばれた名前です。

仮名手本忠臣蔵の「大星由良之助」と、ゆっくりとバスに揺られているイメージを掛け合わせ、忠臣蔵のまちにふさわしく、ほのぼのとした感じを与える愛称として採用されました。

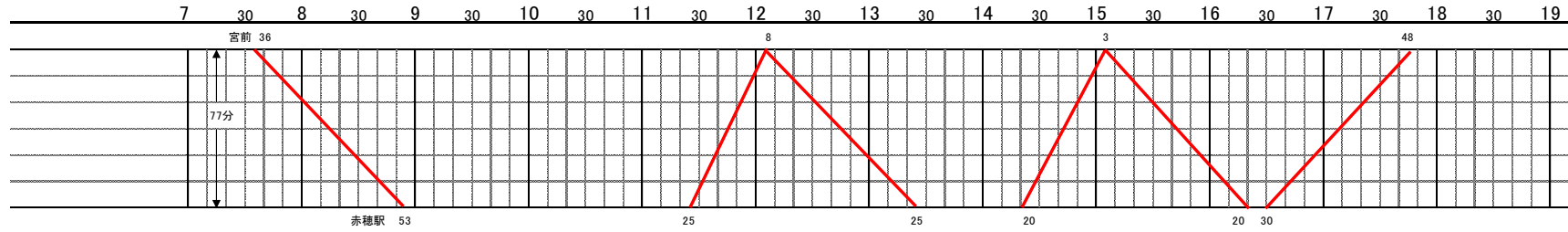
赤穂市バス路線図(ゆらのすけ)



○ゆらのすけ ダイヤグラム

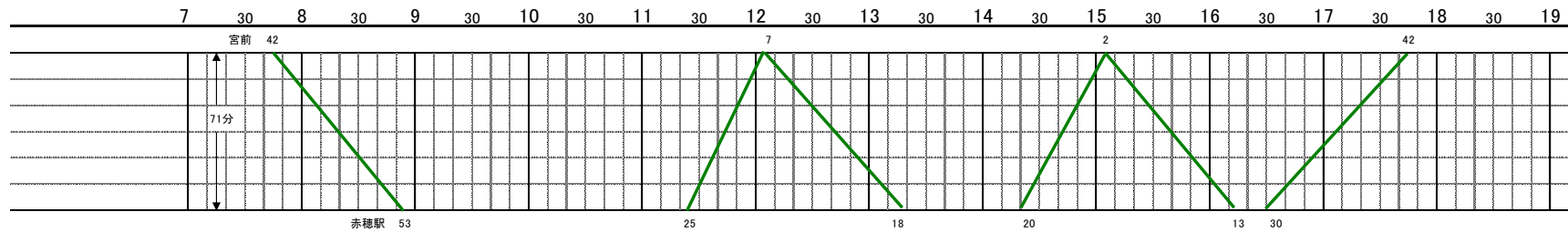
(南北ルートA) 月・水

有年東部～千種経由～市街地



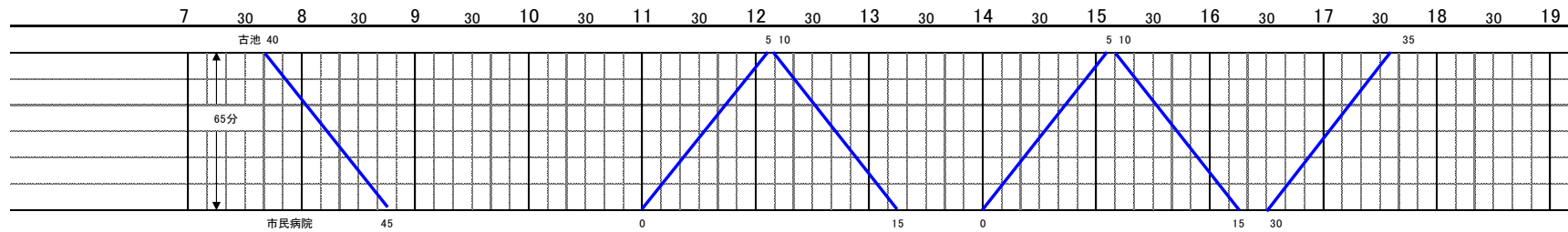
(南北ルートB) 火・木・土

有年西部～高雄経由～市街地



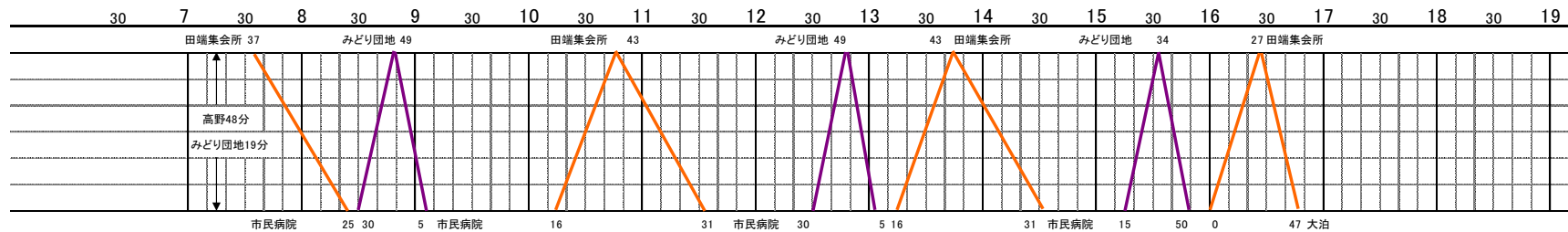
(東西ルート) 月・金

福浦～城西経由～市街地



(高野ルート、みどり団地ルート) 水・金

(高野～市街地) (塩屋みどり団地～赤穂駅北経由～市民病院)



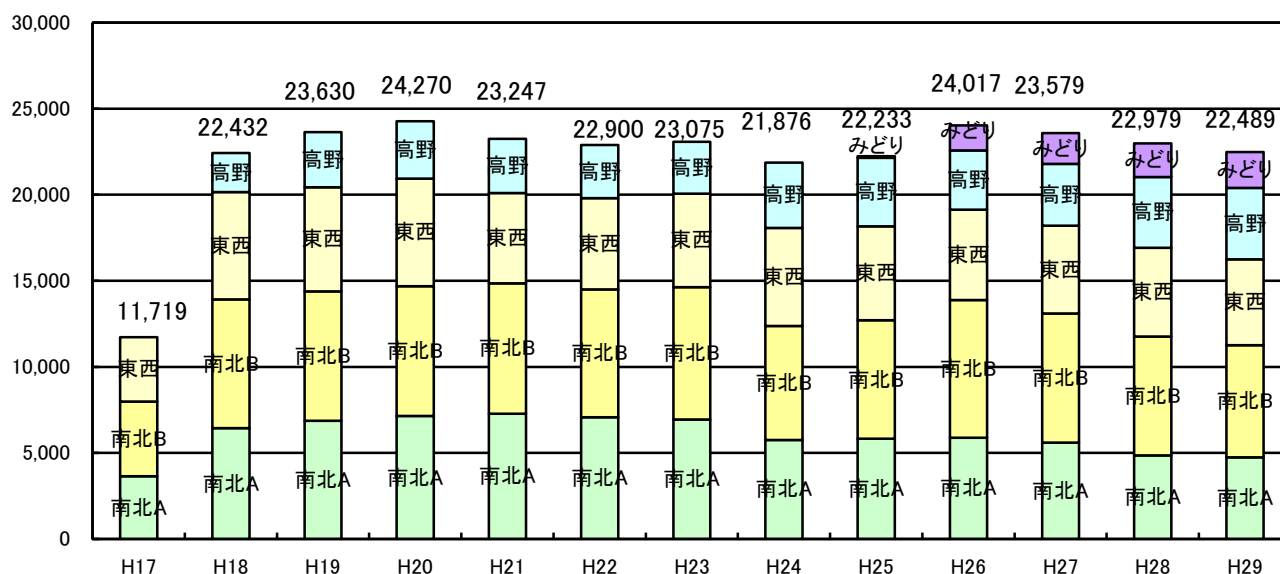
(2) 利用者数の推移

①全体、ルート別利用者数

「無料含む」(単位：人)

	総数	H17.10～運行			H18.7～運行	H26.3～運行
		南北ルートA	南北ルートB	東西ルート	高野ルート	みどり団地ルート
17年度(10月～)	11,719	3,647	4,331	3,741		
18年度	22,432	6,433	7,481	6,233	2,285	
19年度	23,630	6,870	7,509	6,060	3,191	
20年度	24,270	7,152	7,540	6,249	3,329	
21年度	23,247	7,268	7,575	5,256	3,148	
22年度	22,900	7,066	7,432	5,311	3,091	
23年度	23,075	6,948	7,680	5,425	3,022	
24年度	21,876	5,751	6,628	5,692	3,805	
25年度	22,233	5,823	6,896	5,448	3,974	92
26年度	24,017	5,884	7,999	5,249	3,448	1,437
27年度	23,579	5,604	7,492	5,113	3,581	1,789
28年度	22,979	4,866	6,903	5,144	4,125	1,941
29年度	22,489	4,739	6,519	4,980	4,153	2,098
計	288,446	78,051	91,985	69,901	41,152	7,357

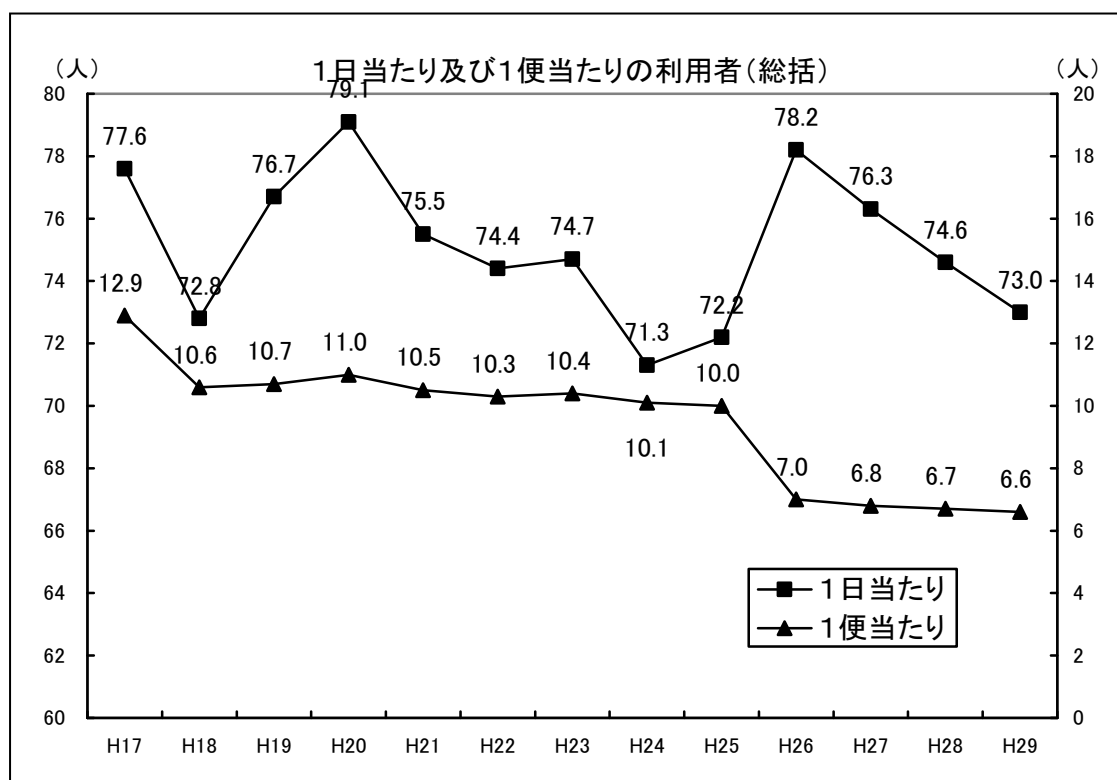
利用者の推移

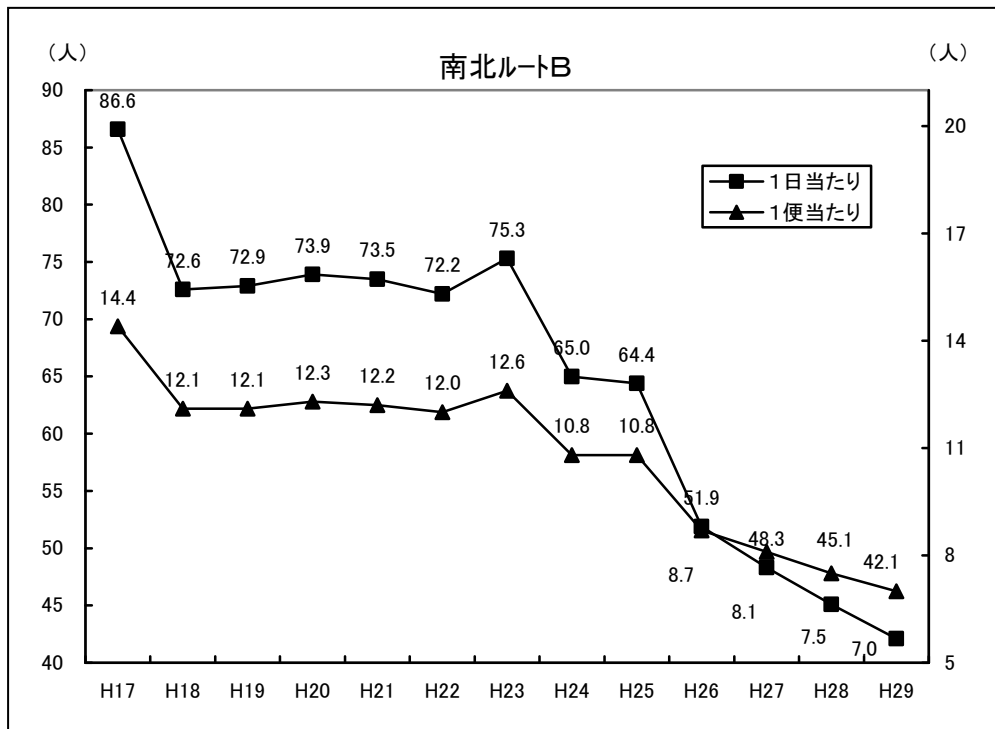
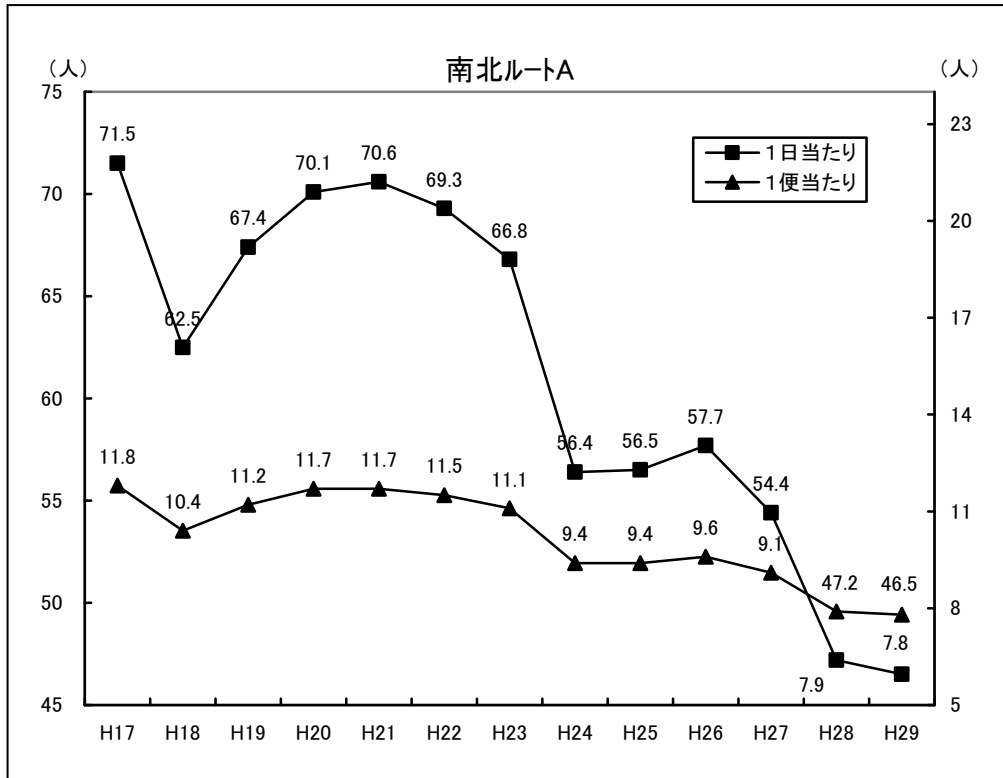


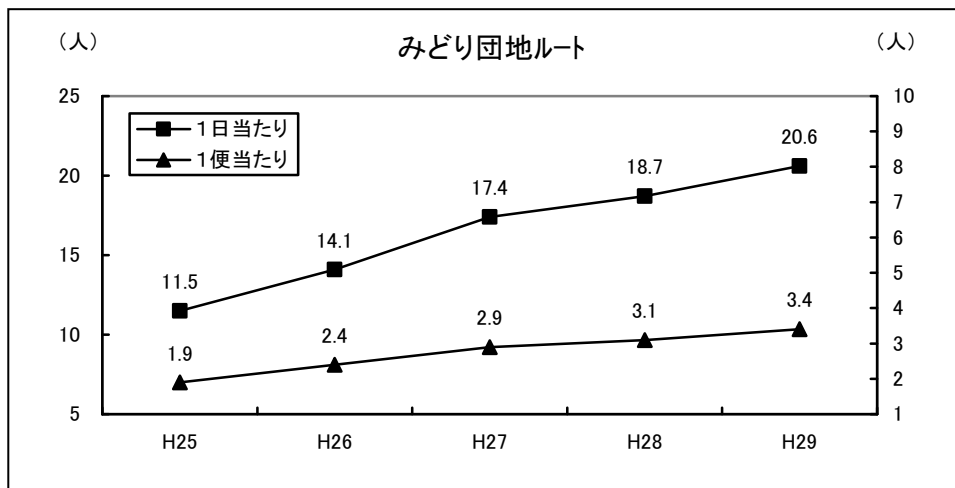
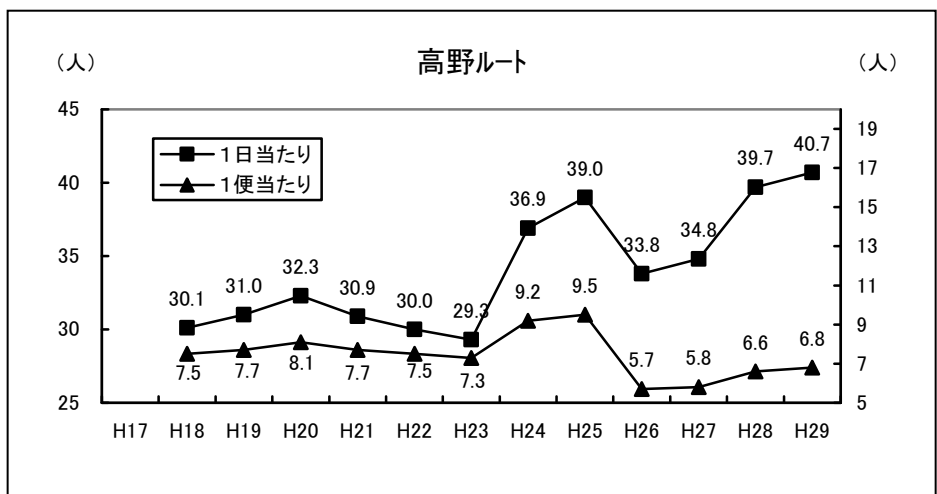
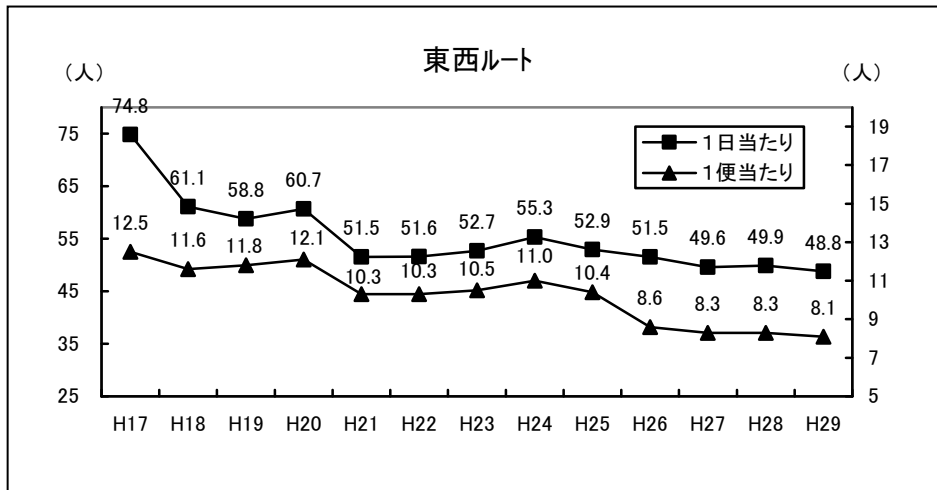
② 1日当たり及び1便当たりの利用者数

「無料含む」(単位：人)

	総数		南北ルートA		南北ルートB		東西ルート		高野ルート		みどり団地ルート	
	1日当たり	1便当たり	1日当たり	1便当たり	1日当たり	1便当たり	1日当たり	1便当たり	1日当たり	1便当たり	1日当たり	1便当たり
17年度(10月～)	77.6	12.9	71.5	11.8	86.6	14.4	74.8	12.5				
18年度	72.8	10.6	62.5	10.4	72.6	12.1	61.1	11.6	30.1	7.5		
19年度	76.7	10.7	67.4	11.2	72.9	12.1	58.8	11.8	31.0	7.7		
20年度	79.1	11.0	70.1	11.7	73.9	12.3	60.7	12.1	32.3	8.1		
21年度	75.5	10.5	70.6	11.7	73.5	12.2	51.5	10.3	30.9	7.7		
22年度	74.4	10.3	69.3	11.5	72.2	12.0	51.6	10.3	30.0	7.5		
23年度	74.7	10.4	66.8	11.1	75.3	12.6	52.7	10.5	29.3	7.3		
24年度	71.3	10.1	56.4	9.4	65.0	10.8	55.3	11.0	36.9	9.2		
25年度	72.2	10.0	56.5	9.4	64.4	10.8	52.9	10.4	39.0	9.5	11.5	1.9
26年度	78.2	7.0	57.7	9.6	51.9	8.7	51.5	8.6	33.8	5.7	14.1	2.4
27年度	76.3	6.8	54.4	9.1	48.3	8.1	49.6	8.3	34.8	5.8	17.4	2.9
28年度	74.6	6.7	47.2	7.9	45.1	7.5	49.9	8.3	39.7	6.6	18.7	3.1
29年度	73.0	6.6	46.5	7.8	42.1	7.0	48.8	8.1	40.7	6.8	20.6	3.4
平均	75.0	8.3	60.9	10.2	61.7	10.8	54.5	10.3	34.1	7.5	17.6	2.7







(参 考) 平成 29 年度 ルート別、停留所別乗降状況 (無料客除)

南北ルートA			南北ルートB			東西ルート			高野ルート			みどり団地ルート			
	乗	降		乗	降		乗	降		乗	降		乗	降	
1	宮前	8	210	1	宮前	52	305	1	古池	100	89	1	田端集会所	182	172
2	浄泉寺	7	121	2	上菅生	42	64	2	八軒屋	107	104	2	高野高取	380	421
3	有年公民館	0	5	3	はりま台	336	397	3	二軒屋	15	7	3	高野集会所	244	229
4	榑原三軒屋	9	8	4	横山橋	16	21	4	入電	50	38	4	上高野集会所	104	89
5	榑原野田	3	6	5	横山六軒家	1	0	5	福浦新田	130	249	5	高野第二	249	234
6	榑原上所	34	24	6	横山	155	160	6	福浦コミュニティセンター	15	10	6	坂越幼稚園前	265	274
7	榑原中所	19	17	7	横山六軒家	0	1	7	寺西集会所	3	0	7	坂越港	315	334
8	榑原三軒屋	1	0	8	横山橋	6	4	8	寺西	117	19	8	浜社宅	81	87
9	榑原新田	20	11	9	上組	126	122	9	寺西集会所	3	3	9	アース製菓前	2	12
10	原小学校	72	23	10	北組	71	83	10	備前福河駅口	8	26	10	大泊	34	27
11	北畠	51	53	11	大円寺	131	132	11	法光寺	103	24	11	イオン赤穂店	1,053	740
12	牟礼第一児童遊園	76	71	12	大避神社	221	200	12	本町	239	218	12	ハーモニーホール	71	186
13	牟礼公民館	5	0	13	中野橋	198	164	13	榑	22	20	13	市民会館	230	182
14	成林	3	26	14	有年小学校	133	54	14	天和駅	113	105	14	播州赤穂駅	285	371
15	畑	3	3	15	有年診療所	31	19	15	天和荒神社	113	124	15	赤穂市役所	16	146
16	JA有年	65	72	16	宮前	283	4	16	国道天和	86	80	16	花岳寺通	14	61
17	横尾中町	37	36	17	富原橋	12	5	17	石ヶ崎橋	337	10	17	赤穂城前	54	44
18	谷口	19	13	18	中山	19	20	18	折方駐在所	309	273	18	県住前	143	265
19	有年橋	44	13	19	真殿	73	190	19	石ヶ崎橋	33	407	19	市民病院	431	279
20	牟礼第二児童遊園	64	5	20	周世ふれあい市場	141	140	20	西部診療所	119	146				
21	宮前	258	0	21	根木	39	39	21	新田西部児童遊園	36	50				
22	富原橋	13	15	22	月見草団地	282	261	22	新田五軒家	4	2				
23	中山児童遊園	73	46	23	目坂	28	14	23	関西福祉大学	5	12				
24	中山下	8	2	24	木津	139	127	24	塩屋幼稚園	69	85				
25	真殿林	117	101	25	龍泉寺前	144	126	25	磯浜町	12	18				
26	真殿天満神社	2	3	26	大工村	0	0	26	主婦の店	97	63				
27	真殿門前	83	83	27	浜市	92	109	27	板屋町	17	22				
28	花畑蔵田	33	35	28	砂子	30	28	28	三槌町	4	7				
29	千種峠	165	223	29	桜木	18	34	29	城西小学校	8	11				
30	千種集会所前	600	460	30	下長田橋	9	11	30	上飯屋北	60	60				
31	木津宮前	90	92	31	水源池	16	35	31	赤穂城前	13	72				
32	龍泉寺前	62	68	32	駅東	36	65	32	花岳寺通	34	353				
33	大工村	0	0	33	イオン赤穂店	1,451	1,173	33	赤穂市役所	44	203				
34	浜市	74	47	34	ハーモニーホール	168	246	34	播州赤穂駅	429	479				
35	砂子	18	19	35	市民会館	378	317	35	イオン赤穂店	1,099	750				
36	桜木	65	23	36	赤穂営業所前	70	152	36	ハーモニーホール	121	212				
37	下長田橋	55	77	37	大石神社前	41	39	37	市民会館	409	145				
38	水源池	14	7	38	県住前	44	97	38	赤穂営業所前	53	46				
39	駅東	20	59	39	市民病院	715	599	39	大石神社前	24	8				
40	イオン赤穂店	1,020	676	40	県住前	36	14	40	県住前	18	29				
41	ハーモニーホール	104	210	41	赤穂城前	36	55	41	市民病院	396	395				
42	市民会館	307	336	42	花岳寺通	16	73								
43	赤穂営業所前	54	88	43	赤穂市役所	34	157								
44	大石神社前	30	22	44	播州赤穂駅	639	652								
45	県住前	13	21												
46	市民病院	407	537												
47	県住前	14	8												
48	赤穂城前	10	39												
49	花岳寺通	15	49												
50	赤穂市役所	64	179												
51	播州赤穂駅	403	489												
	合計	4,731	4,731		合計	6,508	6,508		合計	4,974	4,974		合計	4,153	4,153
	運行日数	102			運行日数	155			運行日数	102			運行日数	102	

(3) 運行経費

①運行経費の内訳（決算）

（単位：円）

	運行費用	運賃	その他	市補助金
19年度	10,785,857	2,234,857 20.7%		8,551,000 79.3%
20年度	10,327,619	2,301,429 22.3%	543,572 5.3%	7,482,618 72.4%
21年度	9,814,000	2,197,809 22.4%	58,636 0.6%	7,557,555 77.0%
22年度	9,491,446	2,172,096 22.9%	1,350 0.0%	7,318,000 77.1%
23年度	9,815,714	2,189,714 22.3%		7,626,000 77.7%
24年度	9,874,000	2,073,524 21.0%	69,714 0.7%	7,730,762 78.3%
25年度	11,181,000	2,106,571 18.9%	194,429 1.7%	8,880,000 79.4%
26年度	12,845,000	2,215,648 17.3%	454,352 3.5%	10,175,000 79.2%
27年度	12,927,000	2,180,185 16.9%	59,389 0.4%	10,687,426 82.7%
28年度	14,286,000	2,124,907 14.9%	143,278 1.0%	12,017,815 84.1%
29年度	14,959,000	2,079,815 13.9%	18,000 0.1%	12,861,185 86.0%

※その他；ゆらのすけ目覚し時計販売収入(20年度 3000個作製)

【参考1】コミュニティバス運行収支比率（運賃+その他）/運行費用

H29 兵庫県平均(27市町)

… 26.2%（うち都市部、47.1%（西宮市、宝塚市、明石市、加古川市、高砂市））

H29 兵庫県地方部平均(赤穂市含む 22市町)

… 13.5%

（資料；兵庫県交通政策課、兵庫県市町振興支援交付金実績より）

【参考2】H29市補助金 財源内訳(見込)

市補助金	12,861,185
国(特別交付税)	10,200,000
県交付金	939,000
市一般財源	1,722,185

2. ていじゅうろう（圏域バス）（東備西播定住自立圏…赤穂市、上郡町、備前市）

（1）導入目的と運行概要

①導入目的

圏域（赤穂市、上郡町、備前市）住民の移動手段の確保、利便性の向上及び地域の活性化を図ること。

②運行概要

○運行方式 計画主体：東備西播定住自立圏形成推進協議会
運行主体：（株）ウエスト神姫

○運行開始 ①平成24年2月27日から 上郡ルート
②平成24年3月 5日から 備前ルート

○運行日 月曜日から土曜日の週6日

○運休日 日曜日及び年末年始（12月29日～1月3日）

○運賃 1回の乗車につき、
赤穂市内100円、上郡町内100円、備前市内200円、
市町域を越えた場合200円。（小学生以上）



③ルート及び時刻表

○ルート 2ルート（別図）

	運行ルート	経 由 地	運行日	運行回数	所要時間
1	上郡ルート	上郡駅～有年東部～市民病院	月～土	1日2往復	44分
2	備前ルート	吉永病院～(大津)～イオン赤穂店	月～土	1日2往復	59分

○時刻表 別紙のとおり（パンフレット）

○停留所 47箇所

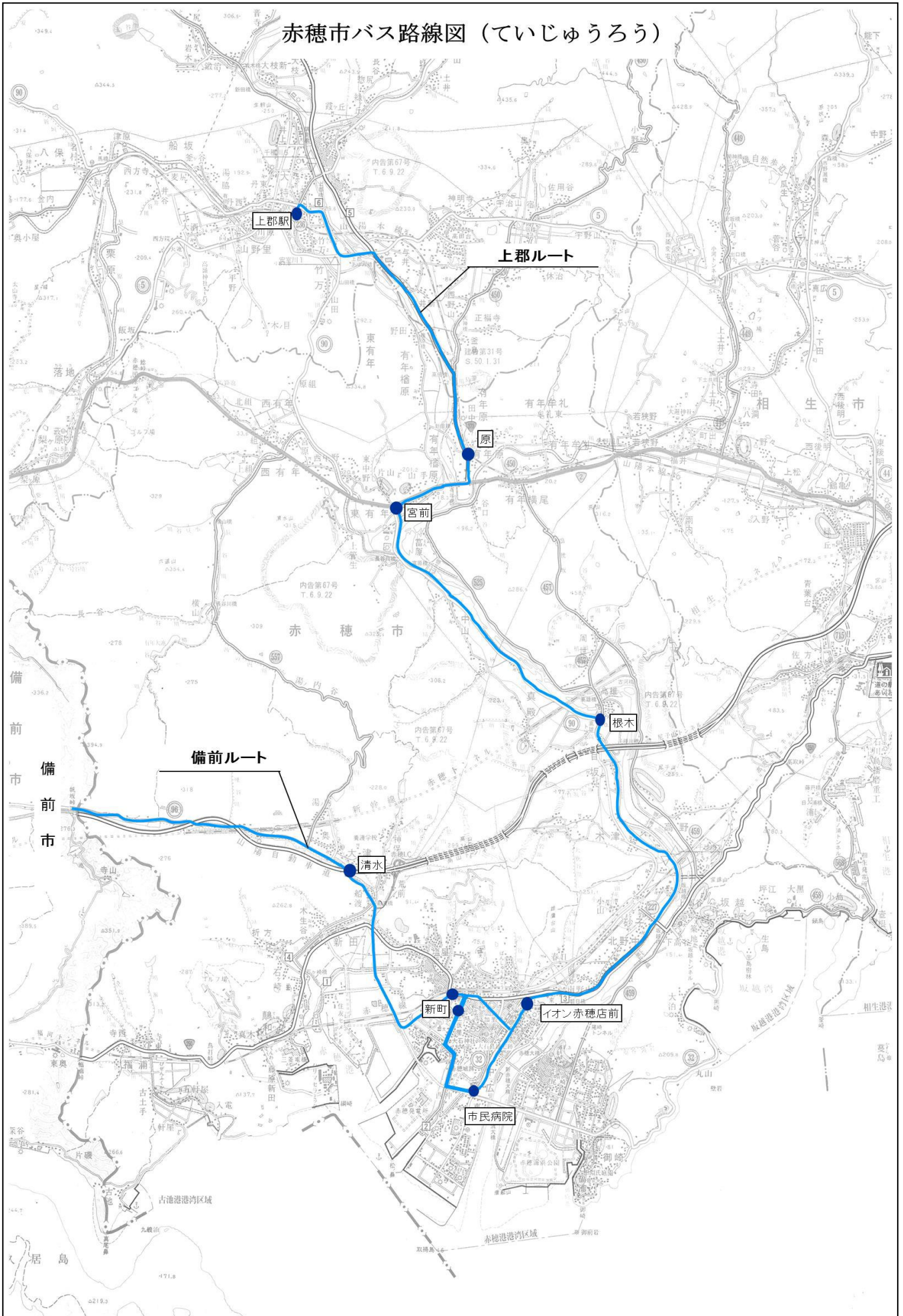
定住自立圏構想とは、

地方における人口減少、少子高齢化の急速な進行等を背景に、全国的な見地から地方圏での人口定住を促進していこうとする新しい広域的市町村連携の仕組みのことをいいます。

赤穂市では、平成21年12月、隣接する上郡町及び岡山県備前市の3市町で東備西播定住自立圏を形成し、様々な分野で相互に連携・協力しながら圏域全体の魅力の創出を図っています。

圏域バス運行事業は、3市町をそれぞれ結び、住民の移動手段の確保、利便性の向上をはじめ、住民交流による地域の活性化を図ることを目的に運行しており、東備西播定住自立圏構想推進事業の中核となる事業です。

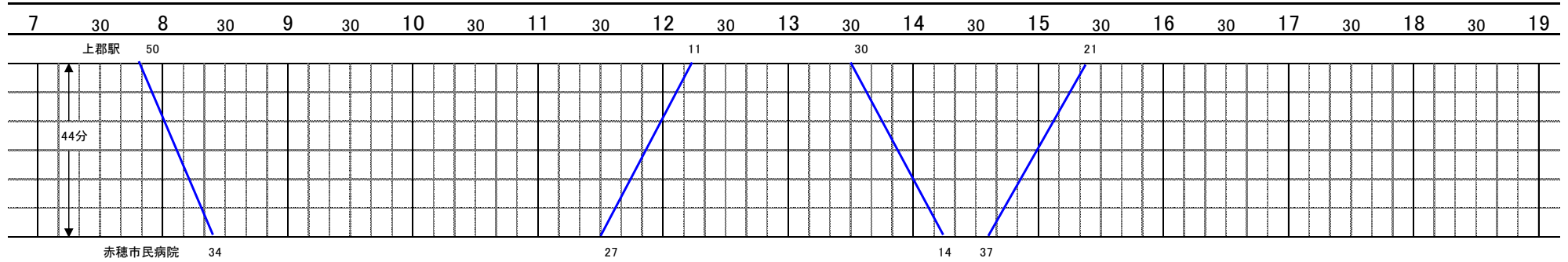
赤穂市バス路線図 (ていじゅうろう)



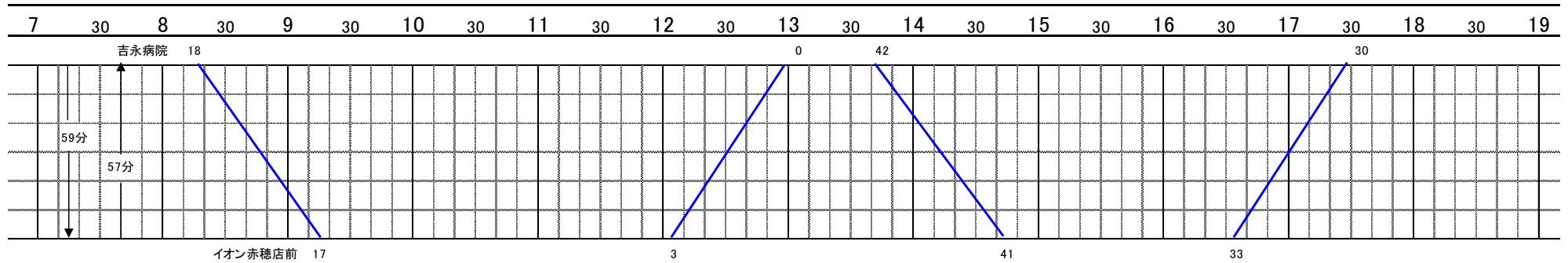
〇ていじゅうろう ダイヤグラム



【上郡ルート】 月 ~ 土



【備前ルート】 月 ~ 土



(2) 利用者数の推移

区分	総括					上郡ルート					備前ルート				
	運行 日数	利用者 総数	1日当り 利用数	1便当り 利用数	市町域越 1便当り 利用者数	運行 日数	利用者 総数	1日当り 利用数	1便当り 利用数	市町域越 1便当り 利用者数	運行 日数	利用者 総数	1日当り 利用数	1便当り 利用数	市町域越 1便当り 利用者数
H23	30	900	30.0	4.1	2.8	30	591	19.7	4.9	2.9	24	309	12.9	3.2	2.7
H24	307	9,759	31.8	4.0	2.3	307	5,862	19.1	4.8	2.3	307	3,897	12.7	3.2	2.3
H25	308	10,093	32.8	4.1	2.4	308	6,013	19.5	4.9	2.2	308	4,080	13.2	3.3	2.5
H26	307	12,277	40.0	5.0	3.0	307	7,452	24.3	6.1	3.1	307	4,825	15.7	3.9	2.9
H27	309	12,128	39.2	4.9	3.1	309	7,559	24.5	6.1	3.4	308	4,569	14.8	3.7	2.8
H28	308	10,789	35.0	4.4	3.0	308	7,078	23.0	5.8	3.4	308	3,711	12.0	3.0	2.5
H29	308	11,485	37.3	4.7	3.2	308	7,626	24.8	6.2	3.7	308	3,859	12.5	3.1	2.6
累計	1,877	67,431	35.9	4.5	2.8	1,877	42,181	22.5	5.6	3.0	1,870	25,250	13.5	3.4	2.6

〈運行基準〉

- ①市町域を超える利用者は1便当り1人超、かつ、1日当りのバス総利用者は16人以上とします。
- ②東備西播定住自立圏共生ビジョンによる圏域事業として実施する期間とします。

(参 考)

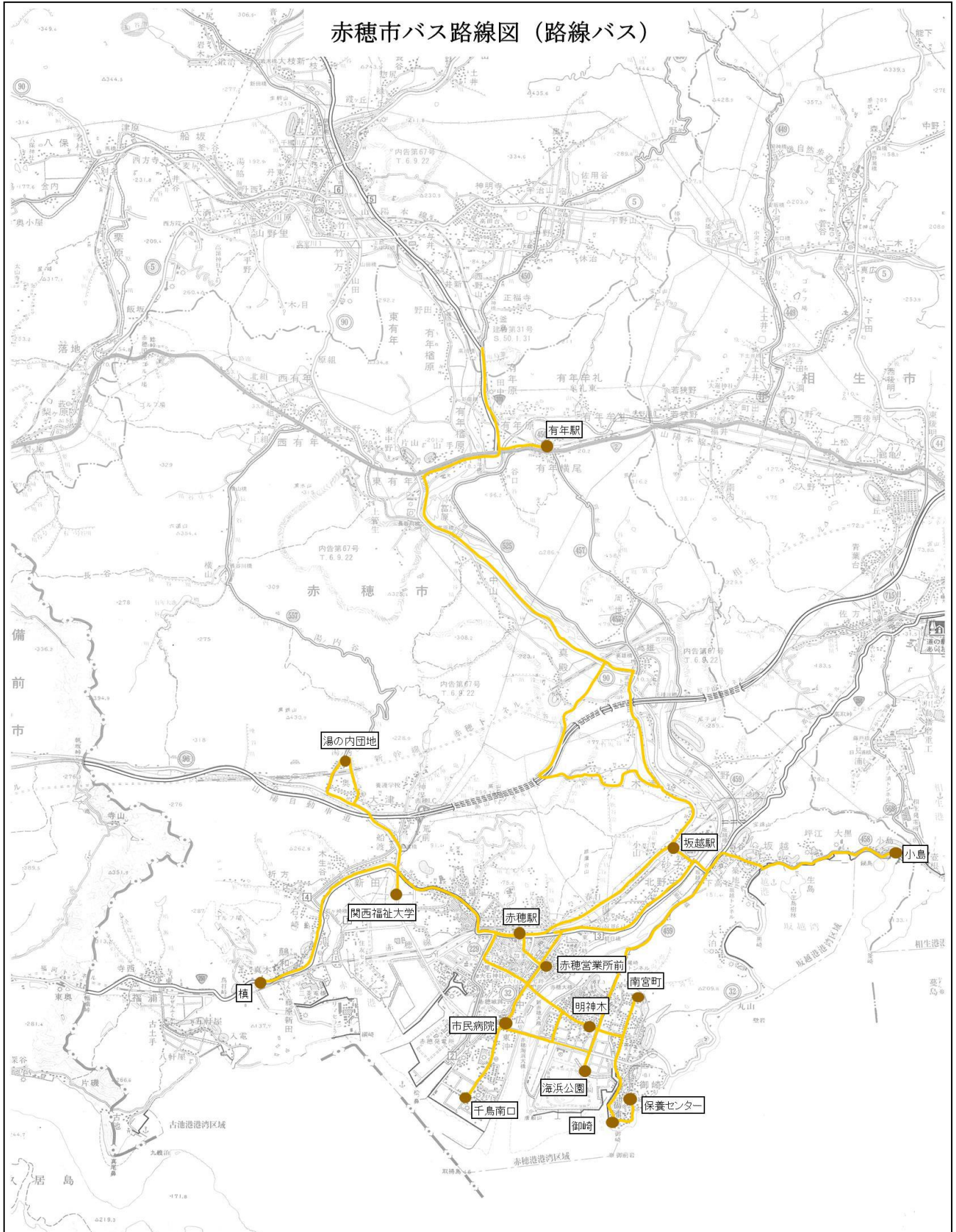
圏域バス ルート別、停留所別乗降状況 (平成 29 年度)

上郡ルート		乗	降
1	上郡駅	1,265	1,346
2	宮ヶ丘	251	237
3	ハイツあゆみ前	622	492
4	岡田整形外科	299	284
5	原西口	51	27
6	原	292	200
7	有年橋	264	184
8	東有年	107	121
9	宮前	492	442
10	権現前	2	11
11	富原橋	40	14
12	中山	43	27
13	出口	2	1
14	真殿	229	114
15	門前	34	74
16	根木	178	152
17	南野中	7	35
18	イオン赤穂店	1,411	1,528
19	新町	690	651
20	赤穂市民病院	1,347	1,686
合計		7,626	7,626
運行日数		308	

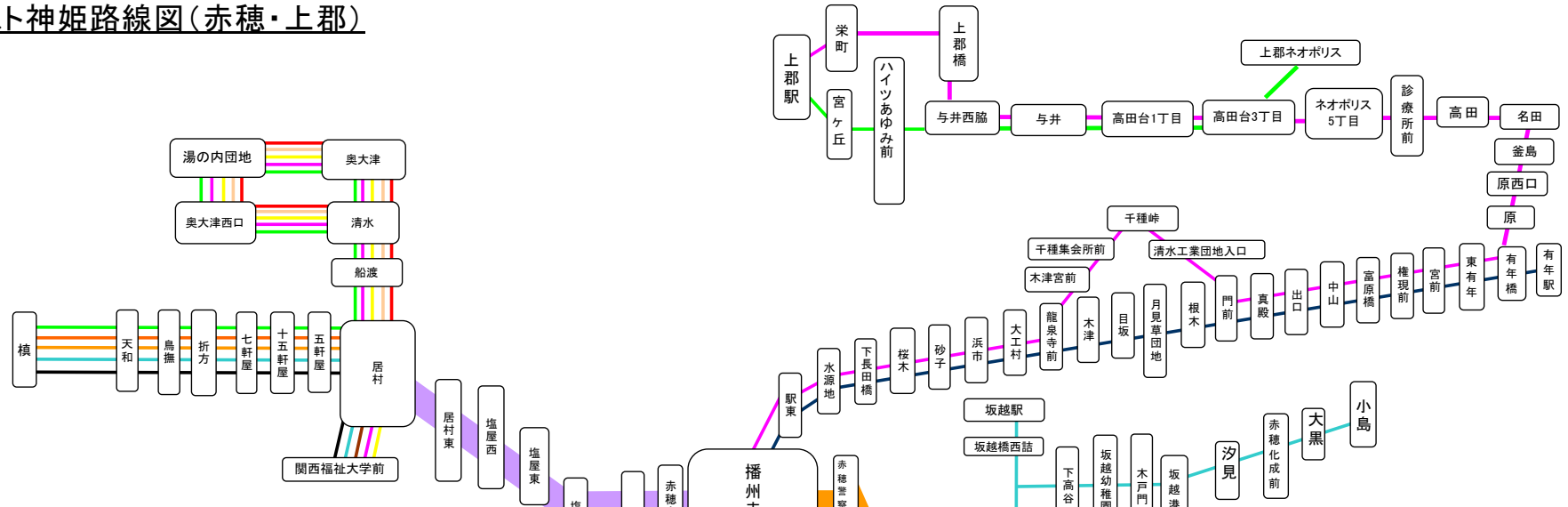
備前ルート		乗	降
1	吉永病院	470	720
2	B&G海洋センター口	18	14
3	ヨータイ入口	20	16
4	福満	46	35
5	田倉下	1	4
6	牛神社入口	29	27
7	金谷西	56	38
8	金谷	30	29
9	野谷本村	116	72
10	畑	56	52
11	三石	8	144
12	船坂峠入口	69	34
13	三石駅	128	123
14	農協前	54	44
15	大橋	135	11
16	宮内	174	128
17	三石出張所	255	104
18	渡瀬	95	100
19	土師神根	85	76
20	福石下	64	40
21	福石中西	75	58
22	福石中東	67	33
23	福石上	42	19
24	寺山口	8	1
25	清水	2	5
26	船渡	49	23
27	関西福祉大学	16	14
28	新町	217	301
29	赤穂市民病院	340	534
30	イオン赤穂店	1,134	1,060
合計		3,859	3,859
運行日数		308	

3. 路線バス ～（株）ウエスト神姫～

(1) ルート図



ウエスト神姫路線図(赤穂・上郡)



運行系統	
赤穂市民病院～清水～湯の内団地	
播州赤穂駅～清水～湯の内団地	
赤穂市民病院～関西福祉大学・清水～湯の内団地	
播州赤穂駅～関西福祉大学・清水～湯の内団地	
播州赤穂駅～関西福祉大学前	
赤穂市民病院～関西福祉大学前	
赤穂市民病院～播州赤穂駅～居村～湯の内団地～槇	
赤穂市民病院～居村～槇	
播州赤穂駅～居村～槇	
赤穂市民病院～関西福祉大学・居村～槇	
播州赤穂駅～関西福祉大学・居村～槇	
赤穂～城西小学校～千鳥南口	
播州赤穂駅～城西小学校～千鳥南口	
千鳥南口～県住前～城西小学校	
播州赤穂駅～大石神社前～かんぼの宿赤穂	
播州赤穂駅～大石神社・南宮町～かんぼの宿赤穂	
赤穂～大石神社前～御崎	
播州赤穂駅～大石神社前～御崎	
播州赤穂駅～大石神社前・南宮町～御崎	
播州赤穂駅～赤穂市民病院～かんぼの宿赤穂	
播州赤穂駅～赤穂市民病院～御崎	
播州赤穂駅～市民病院・海浜公園～かんぼの宿赤穂	
播州赤穂駅～イオン～市民病院・海浜公園～かんぼの宿赤穂	
播州赤穂駅～イオン・赤穂市民病院～かんぼの宿赤穂	
播州赤穂駅～市民病院～尾崎小学校～坂越駅～小島	
赤穂市民病院～桜木～有年駅	
赤穂市民病院～千種ハイランド～高田台～上郡	
上郡～ハイツあゆみ～ネオポリス	

(平日)



ウエスト神姫時刻表

平成29年10月01日改正

Table showing bus routes from 播州赤穂駅 to 御崎 and かんぼの宿赤穂, with a branch to 坂越・小島. It includes departure times for various stations like 赤穂高校, 明神木, 木下町, 南宮町, 正保橋, 御崎, and かんぼの宿.

Table showing bus routes from 坂越・小島 to かんぼの宿赤穂 and 御崎 to 播州赤穂駅. It includes departure times for various stations like かんぼの宿, 御崎, 正保橋, 南宮町, 木下町, 明神木, 明神木, 赤穂高校, 市民病院, 営業所, イオン, and 播州赤穂駅.

緑色の表示は③番のりば 播州赤穂駅～坂越～小島行 です

Table for route 市民病院→播州赤穂駅→福祉大学→湯ノ内・榎. It lists departure times from 市民病院 and 営業所 to 播州赤穂駅, 福祉大学, 湯ノ内, and 榎.

Table for route 営業所→播州赤穂駅→市民病院→千島. It lists departure times from 営業所 to 播州赤穂駅, 市民病院, and 千島.

Table for route 市民病院→播州赤穂駅→千種団地→高田台3→上郡. It lists departure times from 市民病院 to 播州赤穂駅, 千種団地, 高田台3, and 上郡.

Table for route 榎・湯ノ内→福祉大学→播州赤穂駅→市民病院. It lists departure times from 榎 and 湯ノ内 to 福祉大学, 播州赤穂駅, and 市民病院.

Table for route 千島→市民病院→播州赤穂駅→営業所. It lists departure times from 千島 to 市民病院, 播州赤穂駅, and 営業所.

Table for route 上郡→高田台3→千種団地→播州赤穂駅→市民病院. It lists departure times from 上郡 to 高田台3, 千種団地, 播州赤穂駅, and 市民病院.

▲休日運休



Table showing fare information for various bus routes. Columns include 乗車区間 (Route) and 運賃 (Fare).

Table showing fare information for various bus routes. Columns include 乗車区間 (Route) and 運賃 (Fare).

(土日祝)

※

『明神木南』バス停時刻【松原町・尾崎農協前・明神木は通りません】

播州赤穂駅→御崎→かんぼの宿赤穂 / 坂越・小島													
播州赤穂駅	イオン	営業所	市民病院	赤穂高校	海浜公園	明神木	明神木南	木下町	南宮町	御崎	かんぼの宿	坂越駅	小島
7:53	→	7:56	7:59	8:01	8:04	→	8:06	→	→	8:12	8:16		
8:44	→	8:47	8:50	8:52	8:55	→	8:57	→	→	9:03	9:07		
9:18	→	9:21	9:24	9:26	→	9:29	→	→	→	9:35	9:39		
9:48	→	9:51	9:54	9:56	9:59	→	10:01	→	→	10:07	10:11		
9:50	9:52	9:53	9:56	9:58	→	→	9:59	10:01	→	→	→	10:11	10:22
10:25	→	10:28	10:31	10:33	10:36	→	10:38	→	→	10:44	10:48	坂越港 (10:16)	
10:55	→	10:58	11:01	11:03	→	11:06	→	→	→	11:12	11:16	大黒 (10:20)	
11:25	→	11:28	11:31	11:33	11:36	→	11:38	→	→	11:44	11:48		
11:47	11:49	11:50	11:53	11:55	→	→	11:56	11:58	→	→	→	12:06	12:17
11:55	→	11:58	12:01	12:03	→	12:06	→	→	→	12:12	12:16	坂越港 (12:11)	
12:25	→	12:28	12:31	12:33	12:36	→	12:38	→	→	12:44	12:48	大黒 (12:15)	
12:55	→	12:58	13:01	13:03	→	13:06	→	→	→	13:12	13:16		
13:25	→	13:28	13:31	13:33	→	13:36	→	→	→	13:42	13:46		
13:55	13:57	13:59	14:02	14:04	→	14:07	→	→	→	14:13	14:17		
14:25	→	14:28	14:31	14:33	→	14:36	→	→	→	14:42	14:46		
14:46	14:48	14:49	14:52	14:54	→	→	14:55	14:57	→	→	→	15:06	15:17
14:55	→	14:58	15:01	15:03	→	15:06	→	→	→	15:12	15:16	坂越港 (15:11)	
15:25	→	15:28	15:31	15:33	→	15:36	→	→	→	15:42	15:46	大黒 (15:15)	
15:50	15:52	15:54	15:57	15:59	→	16:02	→	→	→	16:08	16:12		
16:10	→	16:13	16:16	16:18	→	16:21	→	→	→	16:27	16:31		
16:45	→	16:48	16:51	16:53	→	16:56	→	→	17:01	17:07	17:11		
17:14	→	17:17	17:20	17:22	→	17:25	→	→	→	17:31	17:35		
17:47	→	17:50	17:53	17:55	→	17:58	→	→	→	18:04	18:08		
18:30	→	18:33	→	→	→	18:37	→	→	18:42	18:48			
19:03	→	19:06	→	→	→	19:10	→	→	19:15	19:21			
19:29	→	19:32	→	→	→	19:36	→	→	19:41	19:47			
20:30	→	20:33	→	→	→	20:37	→	→	→	20:43			

坂越・小島 / かんぼの宿赤穂→御崎→播州赤穂駅															
小島	坂越駅	かんぼの宿	御崎	南宮町	木下町	明神木南	明神木	海浜公園	赤穂高校	市民病院	営業所	イオン	播州赤穂駅		
			6:43	6:49	→	→	6:53	→	→	→	6:57	→	7:02		
			7:20	7:27	→	→	7:31	→	→	→	7:35	→	7:40		
			8:07	8:11	8:18	→	→	8:22	→	8:24	8:27	8:29	→	8:34	
			9:09	9:13	→	→	→	9:19	→	9:21	9:24	9:26	→	9:31	
			9:40	9:44	→	→	→	9:50	→	9:52	9:55	9:57	→	10:02	
			10:12	10:16	→	→	→	10:22	→	→	→	10:26	→	10:31	
10:26	10:40	→	→	→	10:44	10:45	→	→	10:48	10:50	10:52	10:54	10:58		
大黒 (10:27)		10:57	11:01	→	→	→	→	11:07	→	11:09	11:12	11:14	11:16	11:20	
坂越港 (10:30)		11:28	11:32	→	→	→	→	11:38	→	11:40	11:43	11:45	→	11:50	
		11:58	12:02	→	→	→	→	12:08	→	12:10	12:13	12:15	→	12:20	
		12:28	12:32	→	→	→	→	12:38	→	12:40	12:43	12:45	→	12:50	
12:23	12:37	→	→	→	12:41	12:42	→	→	12:45	12:47	12:49	12:51	12:55		
大黒 (12:24)		12:58	13:02	→	→	→	→	13:08	→	13:10	13:13	13:15	→	13:20	
坂越港 (12:27)		13:28	13:32	→	→	→	→	13:38	→	13:40	13:43	13:45	→	13:50	
		13:55	13:59	→	→	→	→	14:05	→	14:07	14:10	14:13	14:15	→	14:20
		14:28	14:32	→	→	→	→	14:38	→	14:40	14:43	14:45	→	14:50	
		14:55	14:59	→	→	→	→	15:05	→	15:07	15:10	15:13	15:15	→	15:20
		15:18	15:22	→	→	→	→	15:28	→	15:30	15:33	15:35	→	15:40	
15:22	15:35	→	→	→	15:39	15:40	→	→	15:43	15:45	15:47	15:49	15:53		
大黒 (15:23)		15:58	16:02	→	→	→	→	16:08	→	16:10	16:13	16:16	16:18	→	16:23
坂越港 (15:26)		16:18	16:22	→	→	→	→	16:28	→	16:30	16:33	16:35	→	16:40	
		16:33	16:37	→	→	→	→	16:43	→	16:45	16:48	16:51	16:53	→	16:58
		17:15	17:19	→	→	→	→	17:25	→	17:27	17:30	17:32	→	17:37	
		17:54	17:58	→	→	→	→	18:04	→	18:06	18:09	18:11	→	18:16	
		18:27	18:31	→	→	→	→	18:37	→	18:39	18:42	18:44	→	18:49	
								19:00	→	→	→	→	→	19:18	
								19:25	→	→	→	→	→	19:38	
								19:31	→	→	→	→	→	19:43	
								20:43	→	→	→	→	→	21:01	

緑色の表示は③番のりば 播州赤穂駅～坂越～小島行 です

市民病院→播州赤穂駅→湯ノ内・榎					
市民病院	営業所	播州赤穂駅	居村	湯ノ内	榎
		8:47	8:54	→	9:00
12:06	12:08	12:12	12:19	12:24	12:34
		14:15	14:22	14:27	
		15:43	15:50	15:55	

市民病院→播州赤穂駅→千種団地→高田台3→上郡													
市民病院	営業所	播州赤穂駅	龍泉寺	根木	千種峠	門前	宮前	有年駅	釜島	高田	高田台3	上郡橋	上郡駅
15:05	15:07	15:11	15:21	→	15:25	15:28	15:34	→	15:41	15:43	15:45	15:51	15:54

千鳥→市民病院→播州赤穂駅				
千鳥南口	市民病院	城西小	播州赤穂駅	
8:50	8:52	8:56	9:01	

榎・湯ノ内→播州赤穂駅→市民病院				
榎	湯ノ内	居村	播州赤穂駅	市民病院
9:07	9:17	9:22	9:29	
12:36	12:46	12:51	12:58	
	14:28	14:33	14:40	
	16:00	16:05	16:12	

上郡→高田台3→千種団地→播州赤穂駅→市民病院													
上郡駅	上郡橋	高田台3	高田	釜島	有年駅	宮前	門前	千種峠	根木	龍泉寺	播州赤穂駅	営業所	市民病院
10:47	10:50	10:56	10:58	11:00	→	11:07	11:13	11:16	→	11:20	11:30	11:33	11:36



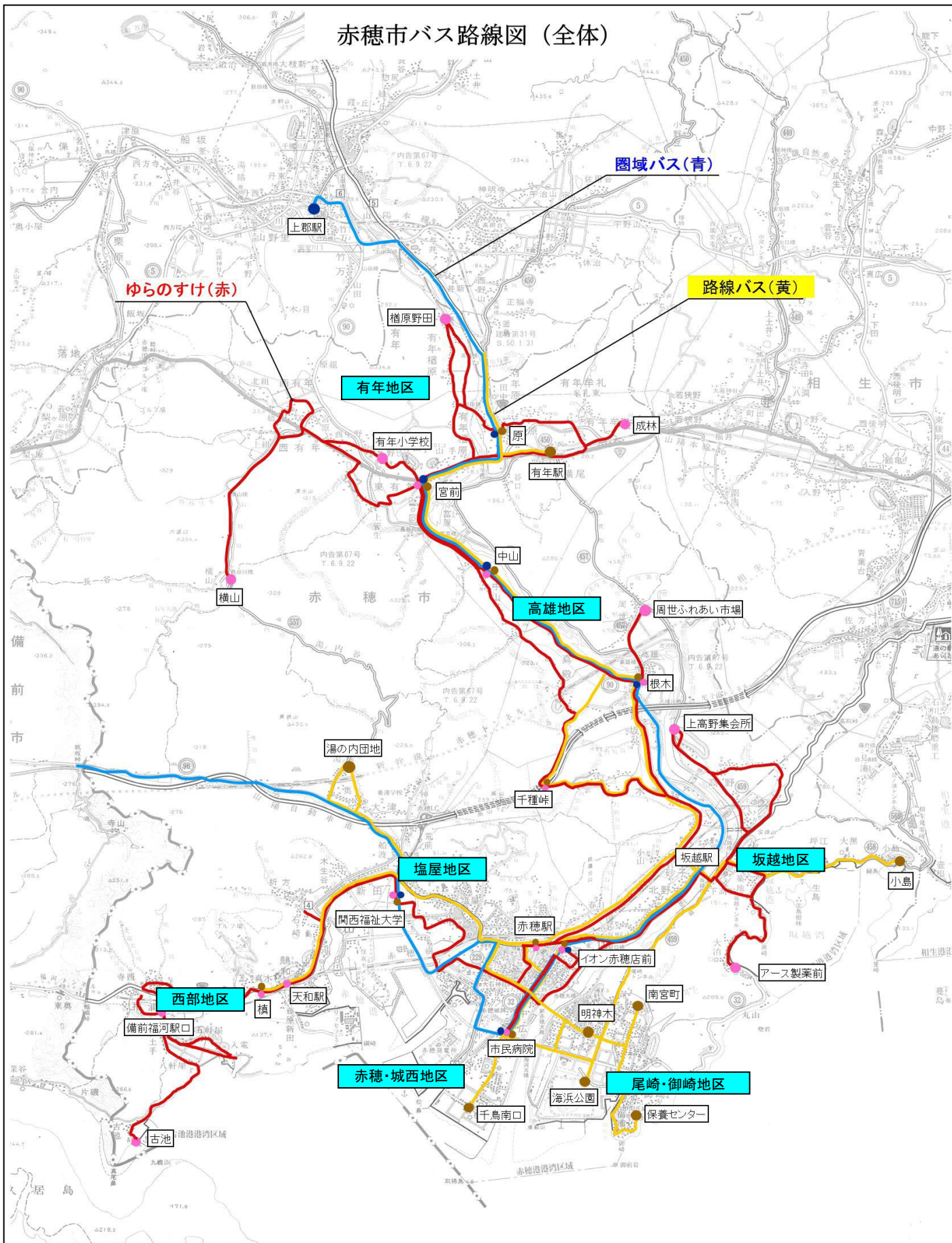
お問合せは、ウエスト神姫赤穂営業所
TEL 0791-43-3325
営業時間 7:00~20:00

作成9/15

神姫バスグループホームページ



赤穂市バス路線図（全体）



4. 赤穂市の人口

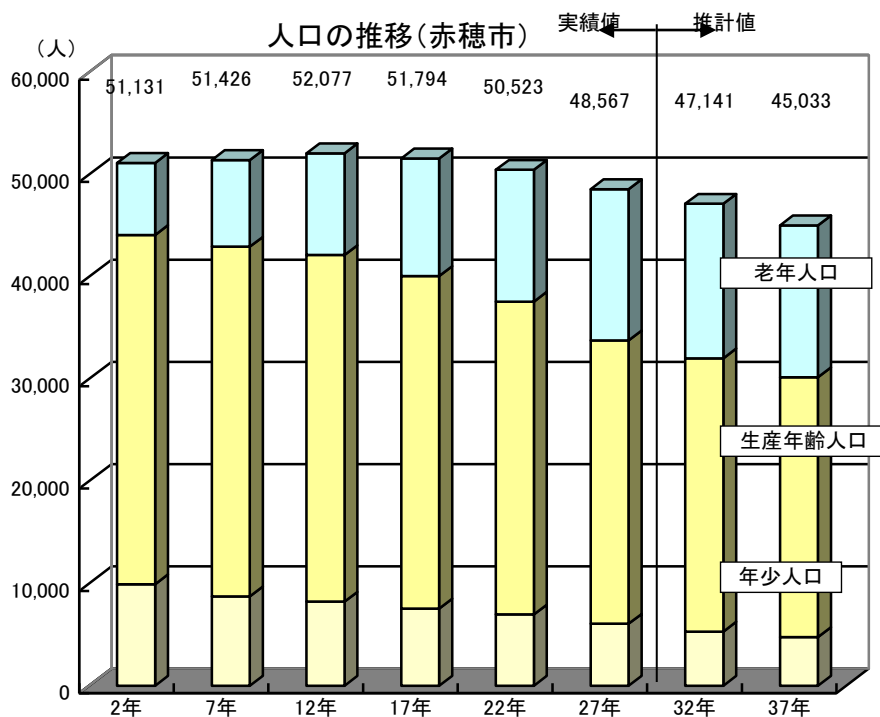
(1) 赤穂市の人口及び年齢3区分別割合

(単位:人)

人口(人)	国勢調査人口						推計人口	
	H2	H7	H12	H17	H22	H27	H32	H37
	51,131	51,426	52,077	51,794	50,523	48,567	47,141	45,033
年少人口	9,924	8,746	8,223	7,556	6,970	6,064	5,291	4,765
(割合)	(19.4%)	(17.0%)	(15.8%)	(14.6%)	(13.8%)	(12.5%)	(11.2%)	(10.6%)
生産年齢人口	34,160	34,199	33,906	32,510	30,603	27,715	26,737	25,407
(割合)	(66.8%)	(66.5%)	(65.1%)	(62.8%)	(60.6%)	(57.1%)	(56.7%)	(56.4%)
老年人口	7,047	8,481	9,940	11,507	12,888	14,623	15,113	14,861
(割合)	(13.8%)	(16.5%)	(19.1%)	(22.2%)	(25.5%)	(30.1%)	(32.1%)	(33.0%)

※国勢調査人口:年齢不詳人口を除く

※推計人口:赤穂市人口ビジョンより



(2) 赤穂市地区別人口及び高齢者（65歳以上）人口比率

(単位:人・% 各年度3月末現在)

地区名	年度	25	26	27	28	29
赤穂	人口	8,400	8,357	8,336	8,225	8,189
	うち、高齢者	2,353	2,410	2,432	2,448	2,475
	高齢者人口比率(%)	28.01	28.84	29.17	29.76	30.22
城西	人口	6,846	6,814	6,785	6,672	6,604
	うち、高齢者	1,622	1,674	1,761	1,761	1,796
	高齢者人口比率(%)	23.69	24.57	25.95	26.39	27.20
塩屋	人口	9,519	9,520	9,469	9,367	9,236
	うち、高齢者	2,384	2,462	2,514	2,545	2,582
	高齢者人口比率(%)	25.04	25.86	26.55	27.17	27.96
西部	人口	2,417	2,395	2,356	2,290	2,229
	うち、高齢者	973	992	998	1,011	1,005
	高齢者人口比率(%)	40.26	41.42	42.36	44.15	45.09
尾崎	人口	8,077	8,003	7,933	7,866	7,762
	うち、高齢者	2,204	2,302	2,351	2,387	2,383
	高齢者人口比率(%)	27.29	28.76	29.64	30.35	30.70
御崎	人口	5,237	5,168	5,130	5,062	4,965
	うち、高齢者	1,262	1,328	1,377	1,432	1,465
	高齢者人口比率(%)	24.10	25.70	26.84	28.29	29.51
坂越	人口	4,013	4,000	3,996	3,986	4,006
	うち、高齢者	1,291	1,297	1,322	1,324	1,325
	高齢者人口比率(%)	32.17	32.43	33.08	33.22	33.08
高雄	人口	2,452	2,399	2,349	2,325	2,287
	うち、高齢者	796	823	837	868	868
	高齢者人口比率(%)	32.46	34.31	35.63	37.33	37.95
有年	人口	3,154	3,113	3,053	2,995	2,899
	うち、高齢者	1,131	1,144	1,168	1,188	1,187
	高齢者人口比率(%)	35.86	36.75	38.26	39.67	40.95
合計	人口	50,115	49,769	49,407	48,788	48,177
	うち、高齢者	14,016	14,432	14,760	14,964	15,086
	高齢者人口比率(%)	27.97	29.00	29.87	30.67	31.31