

赤穂市のバス運行状況

- 1 ゆらのすけ（コミュニティバス）
- 2 ていじゅうろう （東備西播定住自立圏 圏域バス）
- 3 路線バス （（株）ウエスト神姫）

赤 穂 市

令和2年12月

目 次

1	ゆらのすけ	1
	(1) 導入目的と運行概要	1
	(2) 利用者数の推移	4
	(3) 運行経費	9
2	ていじゅうろう	10
	(1) 導入目的と運行概要	10
	(2) 利用者数の推移	13
3	路線バス	15
	(1) ルート図	15
	(2) 時刻表	17
参考	赤穂市バス路線図 (全体)	19
4	赤穂市の人口	20
	(1) 赤穂市の人口及び年齢3区分別割合	20
	(2) 地区別人口及び高齢者 (65歳以上) 人口比率	21

1. ゆらのすけ（コミュニティバス）

（1）導入目的と運行概要

①導入目的

市内のバス交通不便地域の解消、高齢者や障がい者等の移動手段の確保、公共施設等への交通の利便性を図ること。



②運行概要

○運行方式 計画主体：赤穂市
運行主体：(株) ウエスト神姫

○運行開始 ①平成17年10月～ 南北ルートA、南北ルートB、東西ルート
②平成18年 7月～ 高野ルート
③平成26年 3月～ みどり団地ルート

○車 両 ①日野 ポンチョ（ノンステップバス：15座席、27人乗）
2台（うち、1台は圏域バス「ていじゅうろう」を使用）
②三菱ふそう エアロミディME（ノンステップバス：14座席、
31人乗）1台

○運行日 月曜日から土曜日の週6日

○運休日 日曜日及び年末年始（12月29日～1月3日）

○運 賃 均一制 1回の乗車につき100円（小学生以上）

③ルート及び時刻表

○ルート 5ルート（別図）

	運行系統	経由地	運行日	運行回数	所要時間
1	南北ルートA	有年東部～千種峠～市街地	月・水・金	1日3往復	77分
2	南北ルートB	有年西部～高雄～市街地	火・木・土	1日3往復	71分
3	東西ルート	福浦～城西～市街地	月・水・金	1日3往復	65分
4	高野ルート	高野～市街地	月・水・金	1日3往復	53分
5	みどり団地ルート	みどり団地～市街地	月・水・金	1日3往復	19分

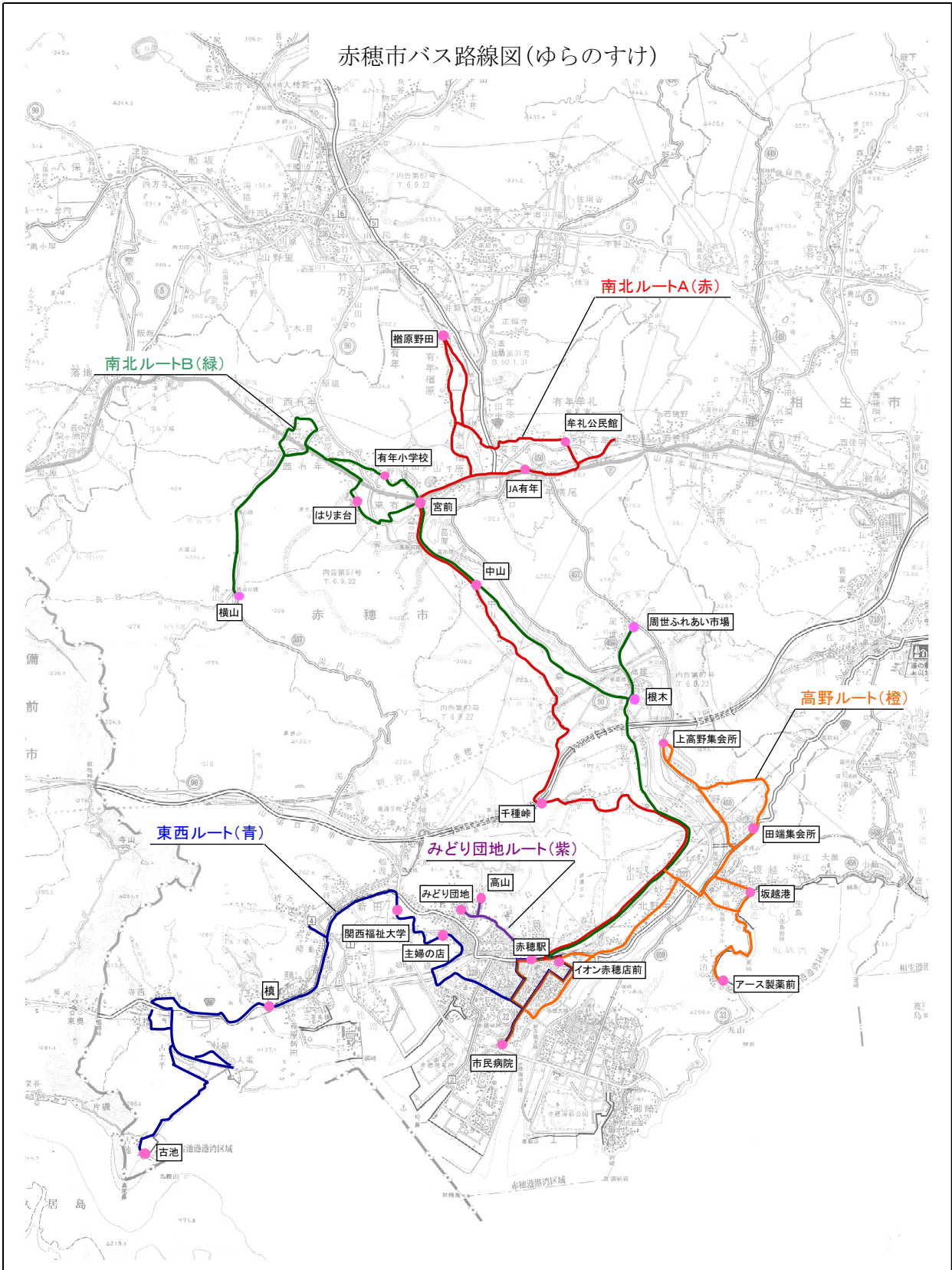
○時刻表 別紙のとおり（パンフレット）

○停留所 117箇所

「ゆらのすけ」の由来

地域の皆様に親しまれ、愛着を持って利用していただくために愛称募集を行い、応募総数106件の中から選ばれた名前です。
仮名手本忠臣蔵の「大星由良之助」と、ゆっくりとバスに揺られているイメージを掛け合わせ、忠臣蔵のまちにふさわしく、ほのぼのとした感じを与える愛称として採用されました。

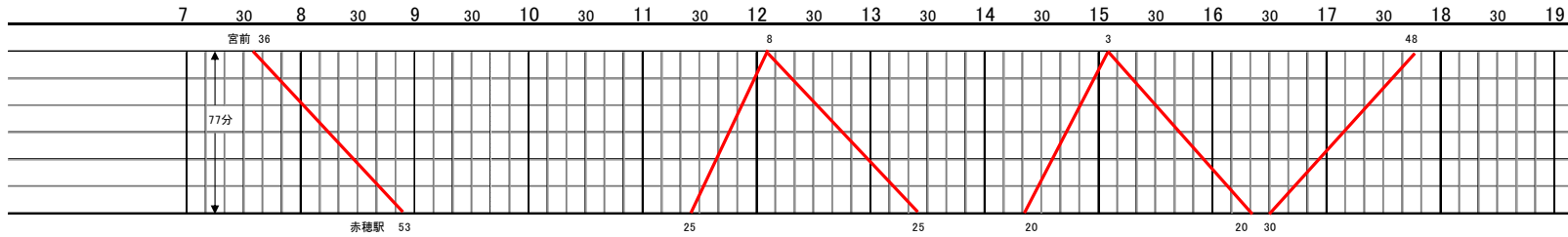
赤穂市バス路線図(ゆらのすけ)



○ゆらのすけ ダイヤグラム

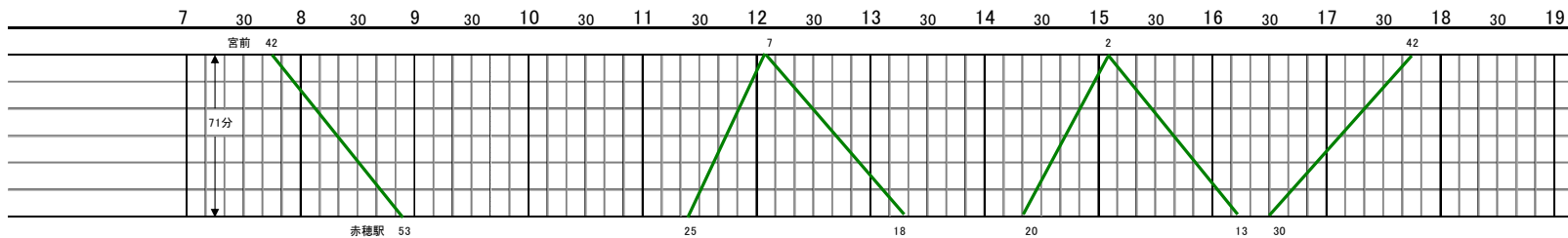
(南北ルートA) 月・水・金

有年東部～千種経由～市街地



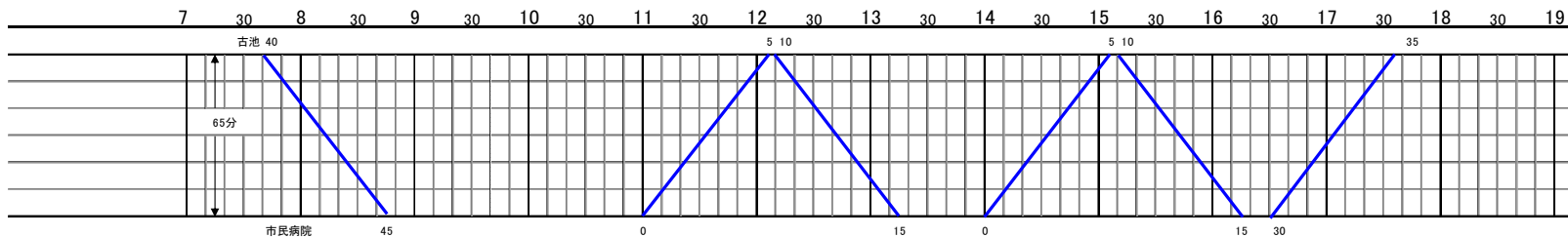
(南北ルートB) 火・木・土

有年西部～高雄経由～市街地



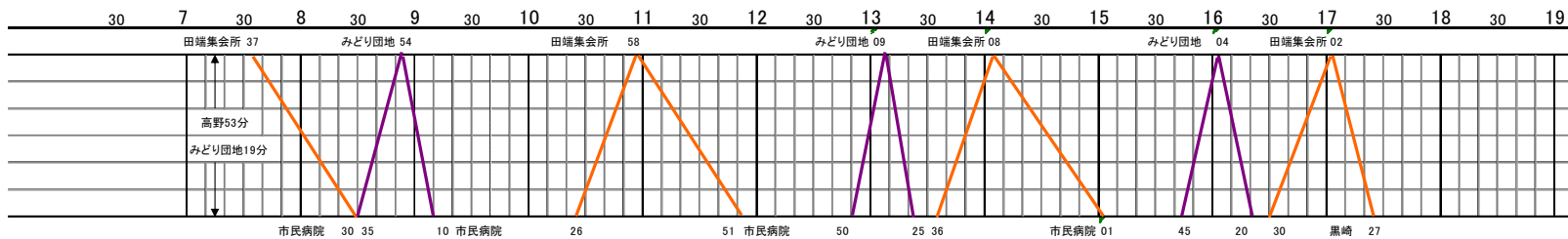
(東西ルート) 月・水・金

福浦～城西経由～市街地



(高野ルート、みどり団地ルート) 月・水・金

(高野～市街地) (塩屋みどり団地～赤穂駅北経由～市民病院)



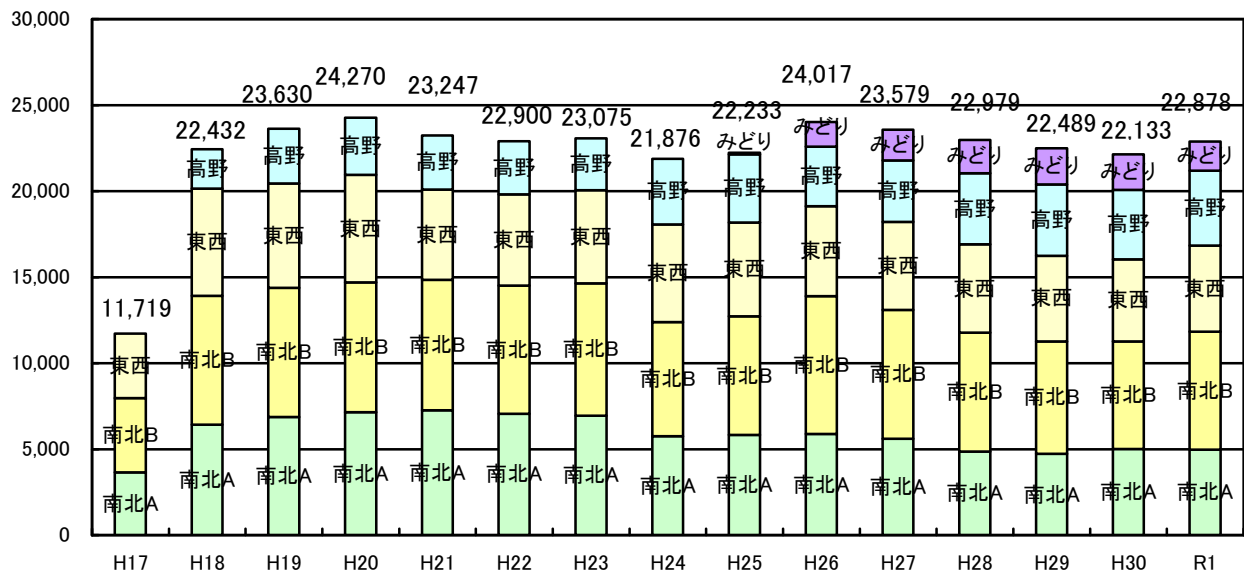
(2) 利用者数の推移

①全体、ルート別利用者数

「無料含む」(単位：人)

	総数	H17.10～運行			H18.7～運行	H26.3～運行
		南北ルート A	南北ルート B	東西ルート	高野ルート	みどり 団地ルート
H17年度 (10月～)	11,719	3,647	4,331	3,741		
H18年度	22,432	6,433	7,481	6,233	2,285	
H19年度	23,630	6,870	7,509	6,060	3,191	
H20年度	24,270	7,152	7,540	6,249	3,329	
H21年度	23,247	7,268	7,575	5,256	3,148	
H22年度	22,900	7,066	7,432	5,311	3,091	
H23年度	23,075	6,948	7,680	5,425	3,022	
H24年度	21,876	5,751	6,628	5,692	3,805	
H25年度	22,233	5,823	6,896	5,448	3,974	92
H26年度	24,017	5,884	7,999	5,249	3,448	1,437
H27年度	23,579	5,604	7,492	5,113	3,581	1,789
H28年度	22,979	4,866	6,903	5,144	4,125	1,941
H29年度	22,489	4,739	6,519	4,980	4,153	2,098
H30年度	22,133	5,003	6,266	4,768	4,037	2,059
R1年度	22,878	4,979	6,843	5,021	4,354	1,681
計	333,457	88,033	105,094	79,690	49,543	11,097

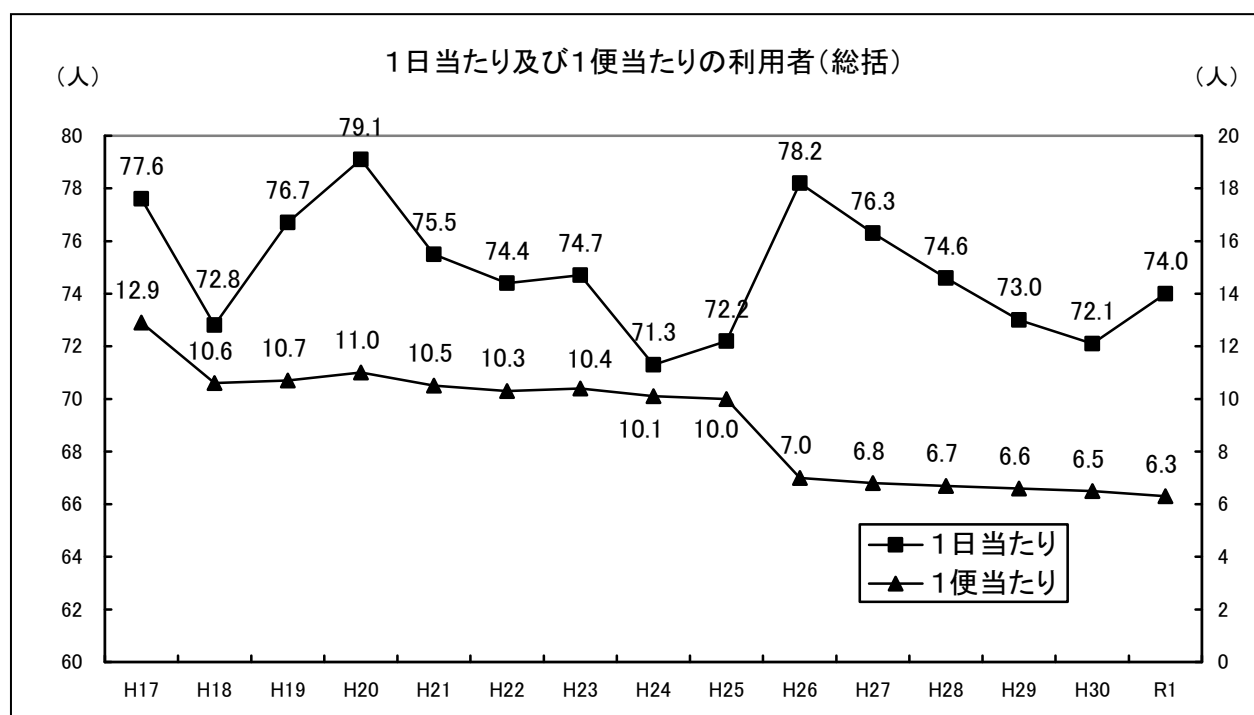
利用者の推移

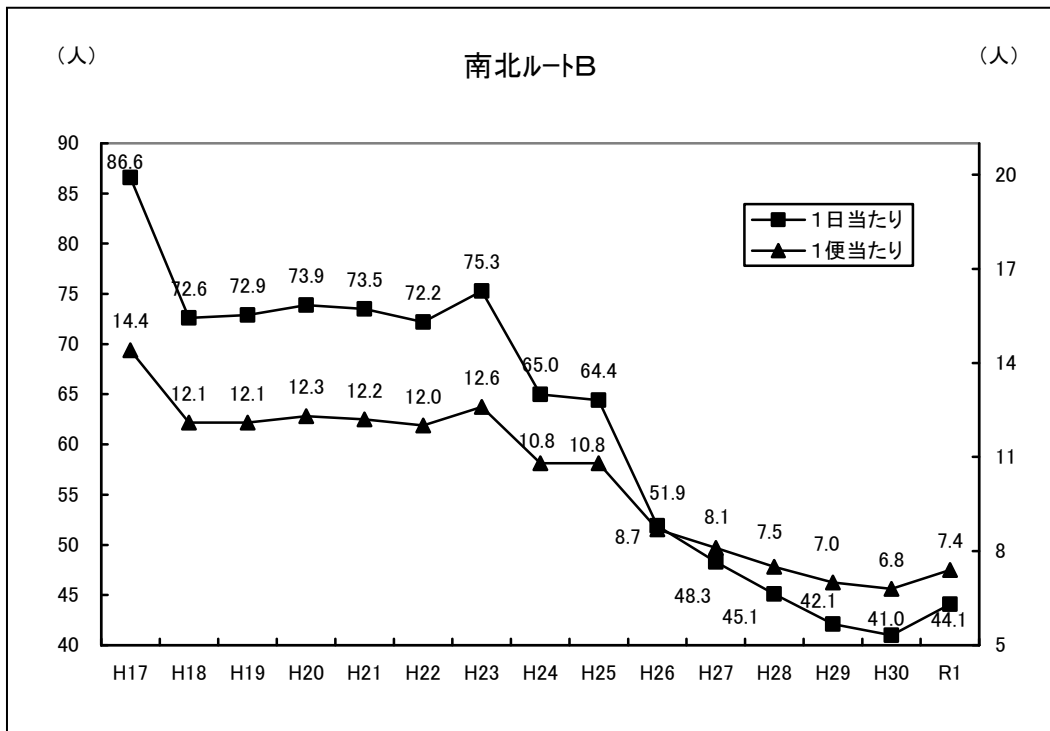
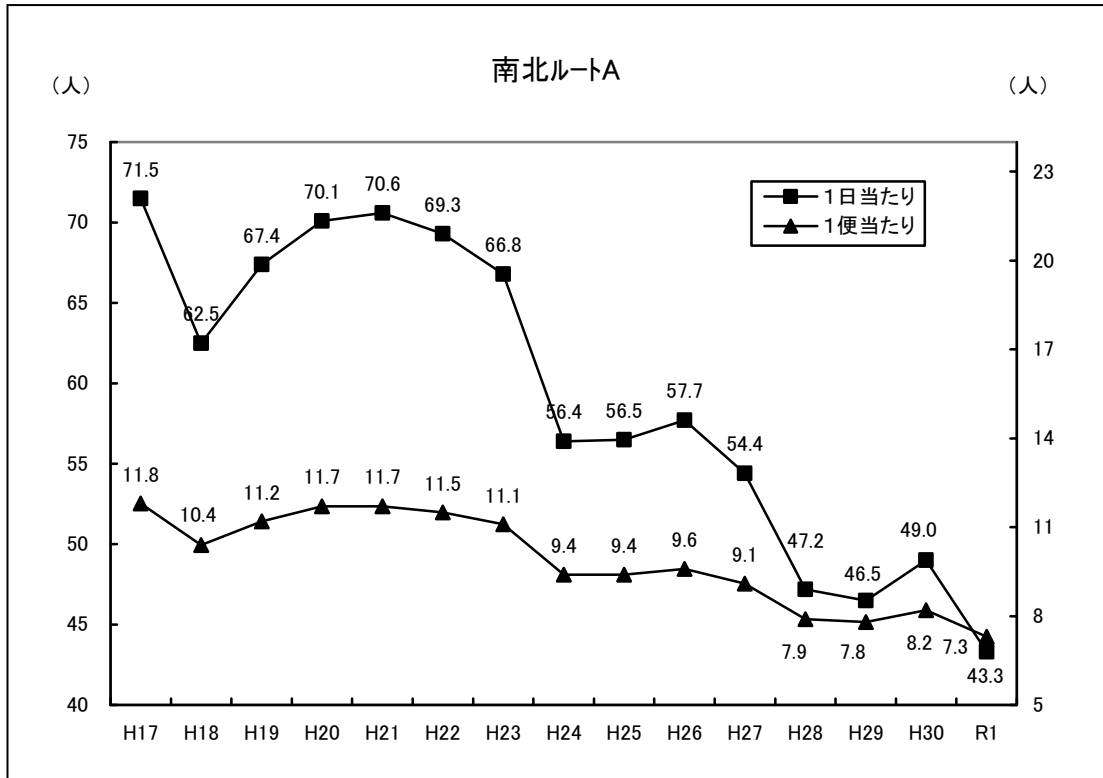


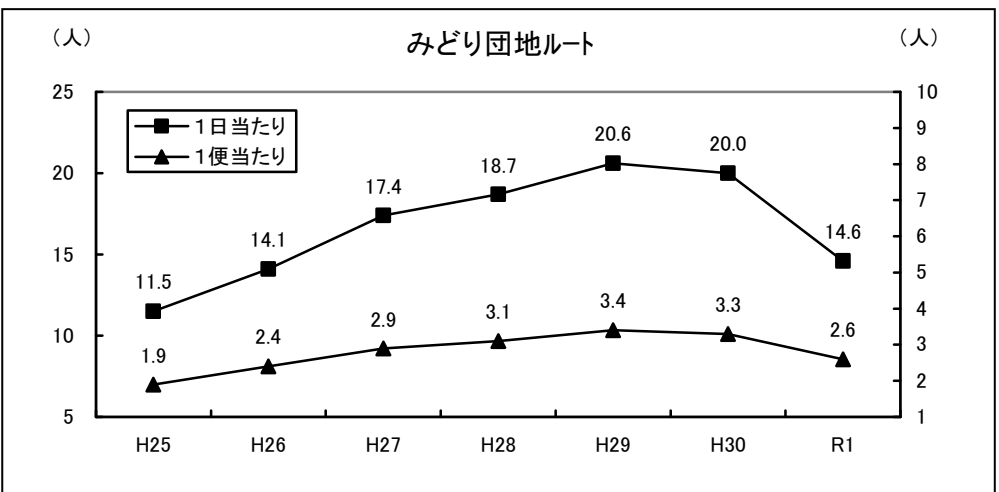
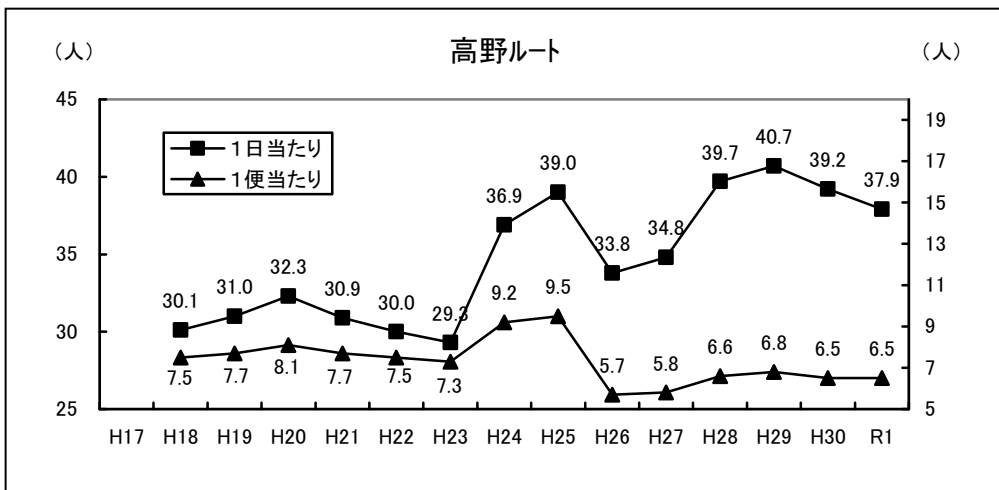
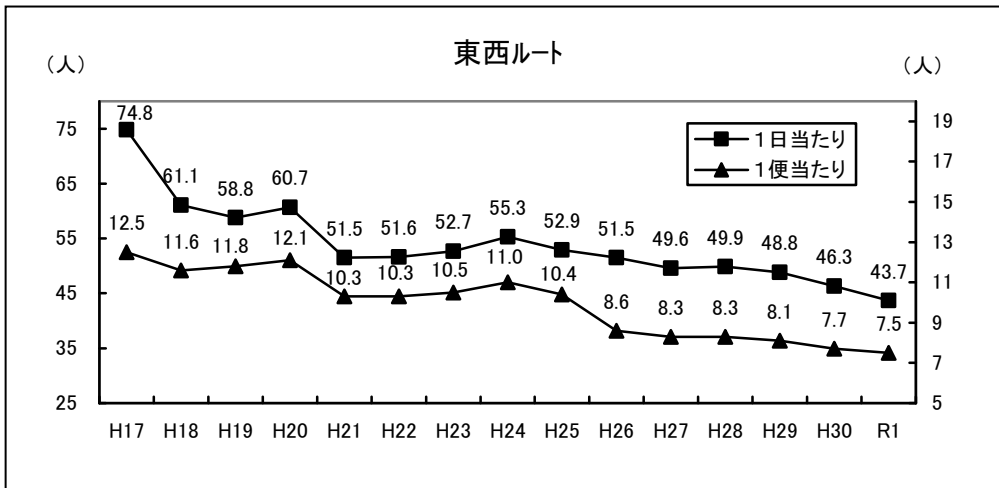
② 1日当たり及び1便当たりの利用者数

「無料含む」(単位：人)

	総数		南北ルートA		南北ルートB		東西ルート		高野ルート		みどり団地ルート	
	1日当たり	1便当たり	1日当たり	1便当たり	1日当たり	1便当たり	1日当たり	1便当たり	1日当たり	1便当たり	1日当たり	1便当たり
H17年度(10月～)	77.6	12.9	71.5	11.8	86.6	14.4	74.8	12.5				
H18年度	72.8	10.6	62.5	10.4	72.6	12.1	61.1	11.6	30.1	7.5		
H19年度	76.7	10.7	67.4	11.2	72.9	12.1	58.8	11.8	31.0	7.7		
H20年度	79.1	11.0	70.1	11.7	73.9	12.3	60.7	12.1	32.3	8.1		
H21年度	75.5	10.5	70.6	11.7	73.5	12.2	51.5	10.3	30.9	7.7		
H22年度	74.4	10.3	69.3	11.5	72.2	12.0	51.6	10.3	30.0	7.5		
H23年度	74.7	10.4	66.8	11.1	75.3	12.6	52.7	10.5	29.3	7.3		
H24年度	71.3	10.1	56.4	9.4	65.0	10.8	55.3	11.0	36.9	9.2		
H25年度	72.2	10.0	56.5	9.4	64.4	10.8	52.9	10.4	39.0	9.5	11.5	1.9
H26年度	78.2	7.0	57.7	9.6	51.9	8.7	51.5	8.6	33.8	5.7	14.1	2.4
H27年度	76.3	6.8	54.4	9.1	48.3	8.1	49.6	8.3	34.8	5.8	17.4	2.9
H28年度	74.6	6.7	47.2	7.9	45.1	7.5	49.9	8.3	39.7	6.6	18.7	3.1
H29年度	73.0	6.6	46.5	7.8	42.1	7.0	48.8	8.1	40.7	6.8	20.6	3.4
H30年度	72.1	6.5	49.0	8.2	41.0	6.8	46.3	7.7	39.2	6.5	20.0	3.3
R1年度	74.0	6.3	43.3	7.3	44.1	7.4	43.7	7.5	37.9	6.5	14.6	2.6
平均	74.7	8.0	58.7	9.9	58.4	10.3	53.1	9.9	38.4	7.3	17.4	2.8







(参 考) 令和元年度 ルート別、停留所別乗降状況 (無料客除)

南北ルートA		乗	降
1	宮前	13	242
2	浄泉寺	8	144
3	有年公民館	0	4
4	榎原三軒屋	4	10
5	榎原野田	11	14
6	榎原上所	27	23
7	榎原中所	26	20
8	榎原三軒屋	1	2
9	榎原新田	34	24
10	原小学校	85	30
11	北畠	26	28
12	牟礼第一児童遊園	158	149
13	牟礼公民館	0	3
14	成林	18	20
15	畑	2	2
16	J A 有年	119	122
17	横尾中町	57	37
18	谷口	61	40
19	有年橋	22	20
20	東有年第二児童遊園	133	10
21	宮前	352	8
22	富原橋	7	24
23	中山児童遊園	3	2
24	中山下	6	1
25	真殿林	131	127
26	真殿天満神社	0	4
27	真殿門前	141	130
28	花畑蔵田	17	18
29	千種峠	123	157
30	千種集会所前	439	332
31	木津宮前	116	167
32	龍泉寺前	54	57
33	大工村	2	2
34	浜市	122	126
35	砂子	23	25
36	桜木	10	27
37	下長田橋	38	51
38	水源地	52	7
39	駅東	20	47
40	イオン赤穂店	1,047	784
41	ハーモニーホール	78	162
42	市民会館	259	203
43	赤穂営業所前	32	72
44	大石神社前	36	51
45	県住前	22	75
46	市民病院	483	488
47	県住前	27	22
48	赤穂城前	15	35
49	花岳寺通	9	76
50	赤穂市役所	121	230
51	播州赤穂駅	384	520
合計		4,974	4,974
運行日数		115	

南北ルートB		乗	降
1	宮前	63	396
2	上菅生	42	45
3	はりま台	560	609
4	横山橋	14	18
5	横山六軒家	0	1
6	横山	166	156
7	横山六軒家	0	0
8	横山橋	4	2
9	上組	107	101
10	北組	27	39
11	大円寺	94	83
12	大避神社	234	217
13	中野橋	69	74
14	有年小学校	81	3
15	有年診療所	63	31
16	宮前	466	8
17	富原橋	5	9
18	中山	0	1
19	真殿	130	115
20	周世ふれあい市場	102	110
21	根木	75	66
22	月見草団地	357	339
23	目坂	12	18
24	木津	107	93
25	龍泉寺前	118	88
26	大工村	7	4
27	浜市	197	201
28	砂子	15	39
29	桜木	33	48
30	下長田橋	8	11
31	水源地	49	29
32	駅東	32	51
33	イオン赤穂店	1,484	1,078
34	ハーモニーホール	180	285
35	市民会館	363	301
36	赤穂営業所前	35	158
37	大石神社前	73	68
38	県住前	78	212
39	市民病院	689	602
40	県住前	61	45
41	赤穂城前	15	81
42	花岳寺通	17	125
43	赤穂市役所	54	236
44	播州赤穂駅	542	632
合計		6,828	6,828
運行日数		155	

東西ルート		乗	降
1	古池	121	94
2	八軒屋	10	8
3	二軒屋	1	0
4	入電	77	59
5	福浦新田	180	224
6	福浦コミュニティセンター	60	51
7	寺西集会所	18	0
8	寺西	141	36
9	寺西集会所	1	23
10	備前福河駅	7	5
11	法光寺	78	25
12	本町	208	211
13	横	9	4
14	天和駅	56	48
15	天和荒神社	107	123
16	国道天和	112	107
17	石ヶ崎橋	356	8
18	折方駐在所	366	334
19	石ヶ崎橋	18	366
20	西部診療所	116	145
21	新田西部児童遊園	54	105
22	新田五軒家	2	1
23	関西福祉大学	13	31
24	塩屋幼稚園	67	60
25	磯浜町	26	31
26	主婦の店	110	55
27	板屋町	32	58
28	三樋町	7	26
29	城西小学校	23	17
30	上飯屋北	55	77
31	赤穂城前	8	96
32	花岳寺通	13	204
33	赤穂市役所	26	162
34	播州赤穂駅	415	476
35	イオン赤穂店	1,193	898
36	ハーモニーホール	106	134
37	市民会館	365	173
38	赤穂営業所前	25	81
39	大石神社前	17	15
40	県住前	50	68
41	市民病院	370	380
合計		5,019	5,019
運行日数		115	

高野ルート		乗	降
1	田端集会所	157	147
2	高野高取	328	300
3	高野集会所	189	202
4	上高野集会所	68	66
5	高野第二	255	227
6	坂越幼稚園前	257	297
7	坂越港	416	355
8	浜住宅	54	103
9	アース製菓前	4	38
10	大泊	51	33
11	黒崎	78	42
12	坂越駅	92	86
13	砂子集会所	36	14
14	野中・砂子公園	15	25
15	南野中	1	4
16	すこやかセンター	21	11
17	イオン赤穂店	1,132	841
18	ハーモニーホール	52	188
19	市民会館	301	215
20	播州赤穂駅	311	428
21	赤穂市役所	14	90
22	花岳寺通	22	30
23	赤穂城前	27	57
24	県住前	12	135
25	市民病院	455	414
合計		4,348	4,348
運行日数		115	

みどり団地ルート		乗	降
1	市民病院	219	188
2	県住前	6	25
3	大石神社前	8	25
4	赤穂営業所前	5	38
5	市民会館	4	30
6	ハーモニーホール	54	91
7	イオン赤穂店	483	483
8	赤穂城北	76	178
9	営業センター前	27	2
10	さくら公園前	69	56
11	北集会所前	27	17
12	高山	245	200
13	みどり団地	458	348
14			
15			
合計		1,681	1,681
運行日数		115	

(3) 運行経費

①運行経費の内訳（決算）

(単位：円)

	運行費用	運賃	その他	市補助金
H19 年度	10,785,857	2,234,857 20.7%		8,551,000 79.3%
H20 年度	10,327,619	2,301,429 22.3%	543,572 5.3%	7,482,618 72.4%
H21 年度	9,814,000	2,197,809 22.4%	58,636 0.6%	7,557,555 77.0%
H22 年度	9,491,446	2,172,096 22.9%	1,350 0.0%	7,318,000 77.1%
H23 年度	9,815,714	2,189,714 22.3%		7,626,000 77.7%
H24 年度	9,874,000	2,073,524 21.0%	69,714 0.7%	7,730,762 78.3%
H25 年度	11,181,000	2,106,571 18.9%	194,429 1.7%	8,880,000 79.4%
H26 年度	12,845,000	2,215,648 17.3%	454,352 3.5%	10,175,000 79.2%
H27 年度	12,927,000	2,180,185 16.9%	59,389 0.4%	10,687,426 82.7%
H28 年度	14,286,000	2,124,907 14.9%	143,278 1.0%	12,017,815 84.1%
H29 年度	14,959,000	2,079,815 13.9%	18,000 0.1%	12,861,185 86.0%
H30 年度	14,674,000	2,046,481 13.9%	111,815 0.8%	12,515,704 85.3%
R1 年度	16,663,000	2,096,448 12.6%	552 0.0%	14,566,000 87.4%

※その他;ゆらのすけ目覚し時計販売収入(20 年度 3000 個作製)

【参考】 R1 市補助金 財源内訳

市補助金	14,566,000
国(特別交付税)	11,650,000
県交付金	1,022,000
市一般財源	1,894,000

2. ていじゅうろう（圏域バス）（東備西播定住自立圏…赤穂市、上郡町、備前市）

（1）導入目的と運行概要

①導入目的

圏域（赤穂市、上郡町、備前市）住民の移動手段の確保、利便性の向上及び地域の活性化を図ること。

②運行概要

○運行方式 計画主体：東備西播定住自立圏形成推進協議会
運行主体：(株) ウエスト神姫

○運行開始 ①平成24年2月27日から 上郡ルート
②平成24年3月 5日から 備前ルート

○運行日 月曜日から土曜日の週6日

○運休日 日曜日及び年末年始（12月29日～1月3日）

○運賃 1回の乗車につき、
赤穂市内100円、上郡町内100円、備前市内200円、
市町域を越えた場合200円。（小学生以上）



③ルート及び時刻表

○ルート 2ルート（別図）

	運行ルート	経 由 地	運行日	運行回数	所要時間
1	上郡ルート	上郡駅～有年東部～市民病院	月～土	1日2往復	44分
2	備前ルート	吉永病院～(大津)～イオン赤穂店	月～土	1日2往復	59分

○時刻表 別紙のとおり（パンフレット）

○停留所 47箇所

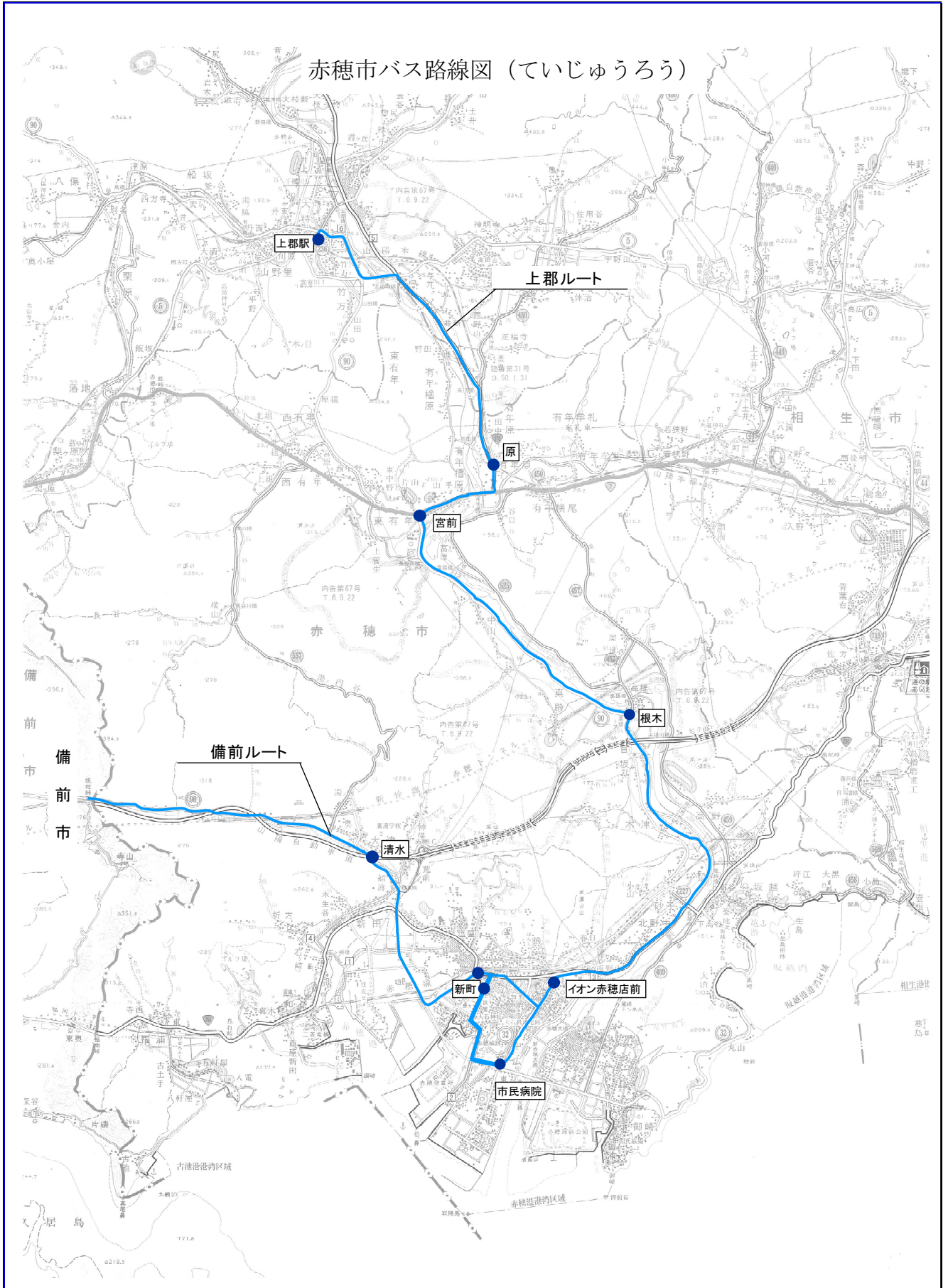
定住自立圏構想とは、

地方における人口減少、少子高齢化の急速な進行等を背景に、全国的な見地から地方圏での人口定住を促進していこうとする新しい広域的市町村連携の仕組みのことをいいます。

赤穂市では、平成21年12月、隣接する上郡町及び岡山県備前市の3市町で東備西播定住自立圏を形成し、様々な分野で相互に連携・協力しながら圏域全体の魅力の創出を図っています。

圏域バス運行事業は、3市町をそれぞれ結び、住民の移動手段の確保、利便性の向上をはじめ、住民交流による地域の活性化を図ることを目的に運行しており、東備西播定住自立圏構想推進事業の中核となる事業です。

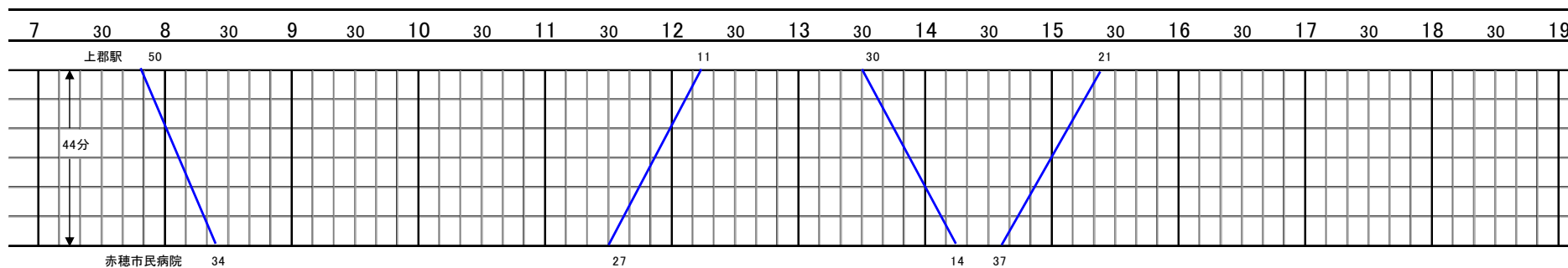
赤穂市バス路線図 (ていじゅうろう)



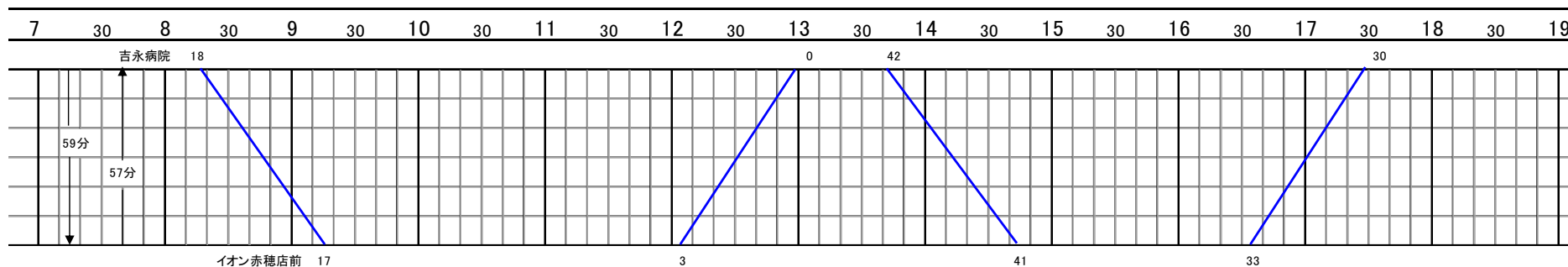
〇ていじゅうろう ダイヤグラム



【上郡ルート】 月 ~ 土



【備前ルート】 月 ~ 土



(2) 利用者数の推移

圏域バス「ていじゅうろう」利用者推移

単位:人

区 分	総 括					上郡ルート(平成24年2月27日～運行開始)					備前ルート(平成24年3月25日～運行開始)				
	運行日数	利用者総数	1日当り利用者数	1便当り利用者数	市町域越1便当り利用者数	運行日数	利用者総数	1日当り利用者数	1便当り利用者数	市町域越1便当り利用者数	運行日数	利用者総数	1日当り利用者数	1便当り利用者数	市町域越1便当り利用者数
平成23年度	30	900	30.0	4.2	2.8	30	591	19.7	4.9	2.9	24	309	12.9	3.2	2.7
平成24年度	307	9,759	31.8	4.0	2.3	307	5,862	19.1	4.8	2.3	307	3,897	12.7	3.2	2.3
平成25年度	308	10,093	32.8	4.1	2.3	308	6,013	19.5	4.9	2.2	308	4,080	13.2	3.3	2.4
平成26年度	307	12,277	40.0	5.0	3.0	307	7,452	24.3	6.1	3.1	307	4,825	15.7	3.9	2.9
平成27年度	309	12,128	39.2	4.9	3.1	309	7,559	24.5	6.1	3.4	308	4,569	14.8	3.7	2.8
平成28年度	308	10,789	35.0	4.4	2.9	308	7,078	23.0	5.7	3.4	308	3,711	12.0	3.0	2.5
平成29年度	308	11,485	37.3	4.7	3.1	308	7,626	24.8	6.2	3.7	308	3,859	12.5	3.1	2.6
平成30年度	307	11,803	38.4	4.8	3.3	307	8,005	26.1	6.5	4.0	307	3,798	12.4	3.1	2.5
令和元年度	309	12,303	39.8	5.0	3.5	309	8,688	28.1	7.0	4.7	309	3,615	11.7	2.9	2.4
累 計	2,493	91,537	36.7	4.6	2.9	2,493	58,874	23.6	5.9	3.3	2,486	32,663	13.1	3.3	2.5

〈運行基準〉

- ①市町域を超える利用者は1便当り1人超、かつ、1日当りのバス総利用者は16人以上とします。
- ②東備西播定住自立圏共生ビジョンによる圏域事業として実施する期間とします。

(参 考)

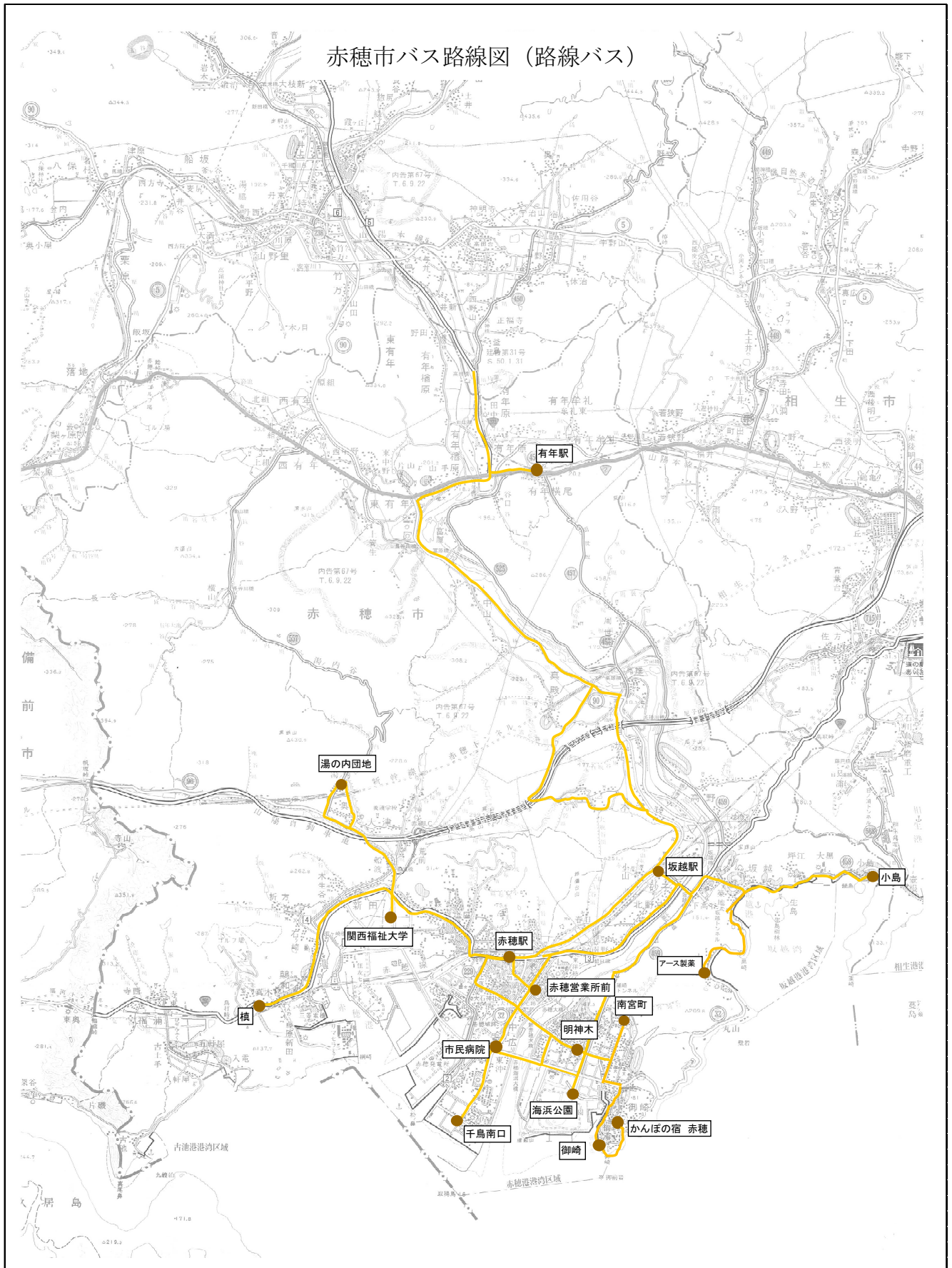
圏域バス ルート別、停留所別乗降状況 (令和元年度)

上郡ルート		乗	降
1	上郡駅	2,207	1,936
2	宮ヶ丘	69	87
3	ハイツあゆみ前	424	696
4	岡田整形外科	246	270
5	原西口	54	58
6	原	264	162
7	有年橋	198	132
8	東有年	122	168
9	宮前	368	528
10	権現前	3	7
11	富原橋	73	13
12	中山	0	14
13	出口	0	3
14	真殿	109	148
15	門前	35	38
16	根木	159	159
17	南野中	6	10
18	イオン赤穂店	1,972	1,493
19	新町	673	750
20	赤穂市民病院	1,706	2,016
合計		8,688	8,688
運行日数		309	

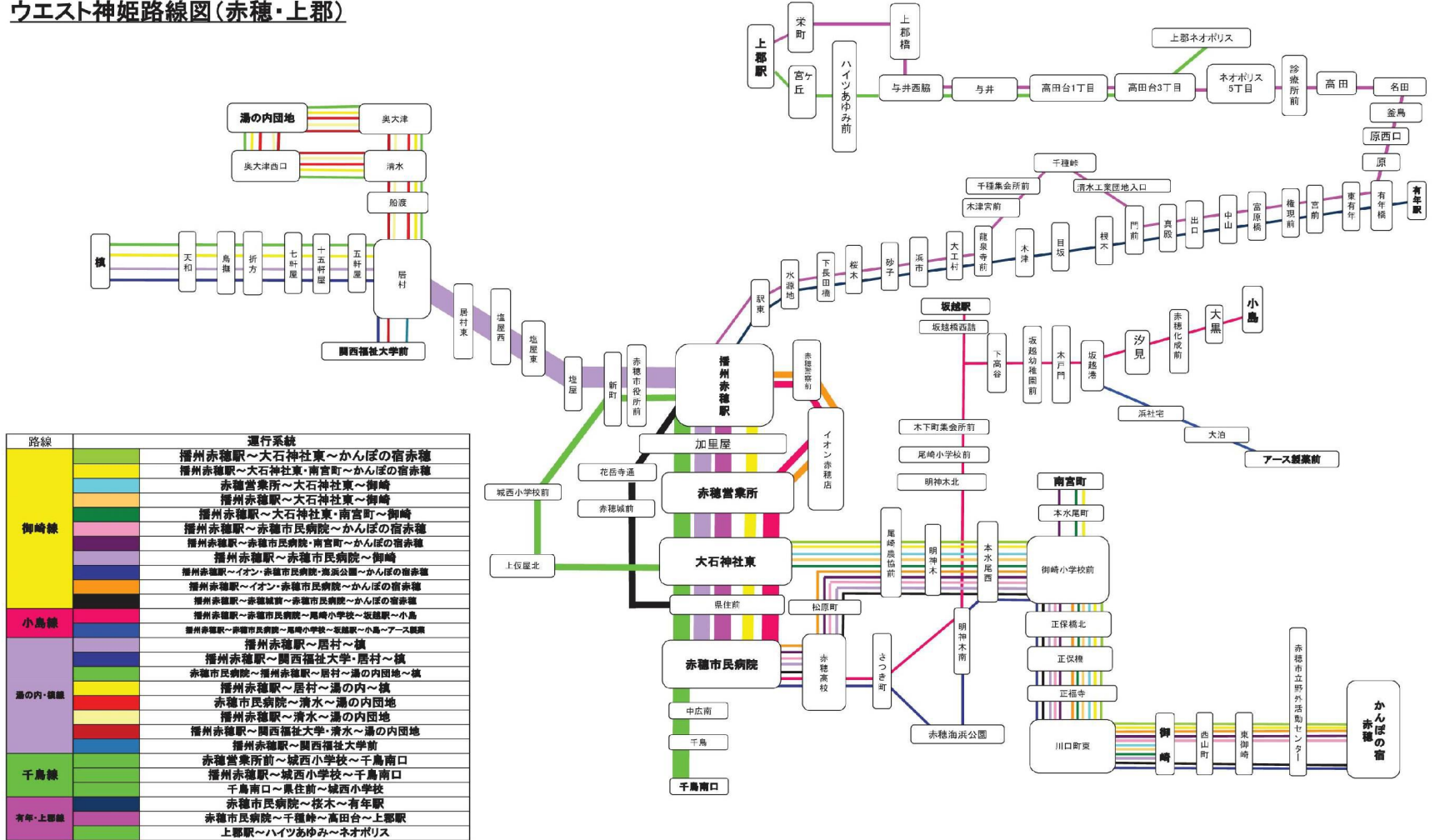
備前ルート		乗	降
1	吉永病院	265	372
2	B&G海洋センター口	9	11
3	ヨータイ入口	12	14
4	福満	38	33
5	田倉下	7	4
6	牛神社入口	51	46
7	金谷西	9	15
8	金谷	44	43
9	野谷本村	81	75
10	畑	98	108
11	三石	6	66
12	船坂峠入口	125	70
13	三石駅	107	84
14	農協前	112	111
15	大橋	63	22
16	宮内	270	202
17	三石出張所	91	80
18	渡瀬	155	103
19	土師神根	93	84
20	福石下	124	115
21	福石中西	76	93
22	福石中東	33	23
23	福石上	35	11
24	寺山口	10	5
25	清水	17	13
26	船渡	8	6
27	関西福祉大学	49	41
28	新町	222	343
29	赤穂市民病院	194	235
30	イオン赤穂店前	1,211	1,187
合計		3,615	3,615
運行日数		309	

3. 路線バス ～（株）ウエスト神姫～

(1) ルート図



ウエスト神姫路線図(赤穂・上郡)



ウェスト神姫時刻表

(平日)

令和2年3月23日現在

播州赤穂駅→御崎→かんぼの宿赤穂											坂越・小島		
播州赤穂駅	イオン赤穂	営業所	市民病院	赤穂高校	明神木	※明神木南	※明神木南	南宮町	正保橋	御崎	かんぼの宿	坂越駅	小島
	5:57				6:01				6:05	6:07			
7:05		7:08	7:11	7:13	7:16				7:20	7:22			
7:58		8:01	8:04	8:06									
8:20		8:23	8:26										
8:50		8:53	8:56	8:58	9:01				9:05	9:07	9:11		
9:19		9:22	9:25	9:27	9:30				9:34	9:36	9:40		
9:21	9:23	9:24	9:27	9:29		9:30	9:32					9:42	9:53
9:55		9:58	10:01	10:03	10:06				10:10	10:12	10:16		
10:25		10:28	10:31	10:33	10:36				10:40	10:42	10:46		
10:55		10:58	11:01	11:03	11:06				11:10	11:12	11:16		
11:25		11:28	11:31	11:33	11:36				11:40	11:42	11:46		
11:47	11:49	11:50	11:53	11:55		11:56	11:58					12:06	12:17
11:55	11:57	11:59	12:02	12:04	12:07				12:11	12:13	12:17		
12:25		12:28	12:31	12:33	12:36			12:41	12:45	12:47	12:51		
12:55		12:58	13:01	13:03	13:06				13:10	13:12	13:16		
13:25	13:27	13:29	13:32	13:34	13:37				13:41	13:43	13:47		
13:46	13:48	13:49	13:52	13:54		13:55	13:57					14:08	14:20
13:55		13:58	14:01	14:03	14:06				14:10	14:12	14:16		
14:25		14:28	14:31	14:33	14:36				14:40	14:42	14:46		
14:55		14:58	15:01	15:03	15:06				15:10	15:12	15:16		
15:25		15:28	15:31	15:33	15:36				15:40	15:42	15:46		
15:45	15:47	15:48	15:51	15:53		15:54	15:56					16:06	16:18
15:55		15:58	16:01	16:03	16:06				16:10	16:12	16:16		
16:25		16:28	16:31	16:33	16:36				16:40	16:42	16:46		
16:45		16:48	16:51	16:53	16:56			17:01	17:05	17:07	17:11		
17:14		17:17	17:20	17:22	17:25				17:29	17:31	17:35		
17:47		17:50	17:53	17:55	17:58				18:02	18:04	18:08		
18:30		18:33			18:37			18:42	18:46	18:48			
19:03		19:06			19:10			19:15	19:19	19:21			
19:32		19:35			19:39			19:44	19:48	19:50			
20:02		20:05			20:09			20:13	20:15				
20:32		20:35			20:39			20:43	20:45	20:49			
21:31		21:34			21:38			21:42	21:44				

上郡→高田台3→千種団地→播州赤穂駅→市民病院											有年駅→根木→播州赤穂駅→赤穂高校	
上郡駅	上郡橋	高田台3	有年駅	宮前	門前	千種峠	根木	龍泉寺	播州赤穂駅	営業所	市民病院	赤穂高校
8:41	8:44	8:50		9:01	9:07	9:10		9:14	9:24	9:27	9:30	

市民病院→播州赤穂駅→千種団地→高田台3→上郡											市民病院→播州赤穂駅→根木→有年駅	
市民病院	営業所	播州赤穂駅	龍泉寺	根木	千種峠	門前	宮前	有年駅	釜島	高田台3	上郡橋	上郡駅
12:35	12:37	12:41	12:51		12:55	12:58	13:04		13:11	13:15	13:21	13:24
		15:14	15:24	15:28		15:30	15:36	15:40				

小島→大黒→アース製薬→坂越駅→市民病院→イオン→播州赤穂駅													
アース製薬	小島	大黒	アース製薬	坂越港	坂越駅	※明神木南	※明神木南	さつき町	赤穂高校	市民病院	営業所	イオン赤穂	播州赤穂駅
7:30	7:40	7:41		7:44	7:53	7:57	7:58	8:00	8:01	8:03	8:05	8:07	8:11
	9:57	9:58		10:01	10:11	10:15	10:16	10:18	10:19	10:21	10:23	10:25	10:29
	12:23	12:24		12:27	12:37	12:41	12:42	12:44	12:45	12:47	12:49	12:51	12:55
	14:20	14:21		14:31	14:36	14:43	14:47	14:48	14:50	14:51	14:53	14:55	15:01
	16:18	16:19		16:31	16:36	16:43	16:47	16:48	16:50	16:51	16:53	16:55	17:01

播州赤穂駅→イオン→市民病院→坂越駅→大黒→小島→アース製薬												
播州赤穂駅	イオン赤穂	営業所	市民病院	赤穂高校	さつき町	明神木南	※明神木南	坂越駅	坂越港	大黒	小島	アース製薬
9:21	9:23	9:24	9:27	9:30	9:32	9:42	9:47	9:50	9:53			
11:47	11:49	11:50	11:53	11:55	11:56	11:58	12:06	12:11	12:14	12:17		
13:46	13:48	13:49	13:52	13:54	13:55	13:57	14:08	14:13	14:16	14:20	14:29	
15:45	15:47	15:48	15:51	15:53	15:54	15:56	16:06	16:11	16:14	16:18	16:27	



坂越・小島													かんぼの宿赤穂→御崎→播州赤穂駅										
小島	坂越駅	かんぼの宿	御崎	正保橋	南宮町	※明神木南	※明神木南	明神木	赤穂高校	市民病院	営業所	イオン赤穂	播州赤穂駅										
		6:07	6:09					6:13			6:17		6:22										
		6:34	6:36					6:40			6:44		6:49										
		6:37	6:41	6:43	6:48			6:52			6:56		7:01										
			7:23	7:25	7:30			7:34			7:38		7:43										
7:40	7:53					7:57	7:58		8:01	8:03	8:05	8:07	8:11										
		8:21	8:23					8:27			8:31		8:36										
		8:39	8:43	8:45	8:50			8:54	8:56	8:59	9:01		9:06										
		9:12	9:16	9:18				9:22	9:24	9:27	9:29		9:34										
		9:41	9:45	9:47				9:51	9:53	9:56	9:58	10:00	10:04										
9:57	10:11					10:15	10:16		10:19	10:21	10:23	10:25	10:29										
		10:28	10:32	10:34				10:38	10:40	10:43	10:45		10:50										
		10:58	11:02	11:04				11:08	11:10	11:13	11:15		11:20										
		11:28	11:32	11:34				11:38	11:40	11:43	11:45		11:50										
		11:58	12:02	12:04				12:08	12:10	12:13	12:15		12:20										
		12:28	12:32	12:34				12:38	12:40	12:43	12:45		12:50										
12:23	12:37					12:41	12:42		12:45	12:47	12:49	12:51	12:55										
		12:58	13:02	13:04				13:08	13:10	13:13	13:15		13:20										
		13:28	13:32	13:34				13:38	13:40	13:43	13:45		13:50										
		13:58	14:02	14:04				14:08	14:10	14:13	14:15		14:20										
		14:28	14:32	14:34				14:38	14:40	14:43	14:45		14:50										
14:20	14:43					14:47	14:48		14:51	14:53	14:55	14:57	15:01										
		14:58	15:02	15:04				15:08	15:10	15:13	15:15		15:20										
		15:28	15:32	15:34				15:38	15:40	15:43	15:45		15:50										
		15:58	16:02	16:04				16:08	16:10	16:13	16:15		16:20										
		16:28	16:32	16:34				16:38	16:40	16:43	16:45		16:50										
16:18	16:43					16:47	16:48		16:51	16:53	16:55	16:57	17:01										
		17:15	17:19	17:21				17:25	17:27	17:30	17:32		17:37										
		17:54	17:58	18:00				18:04	18:06	18:09	18:11		18:16										
		18:27	18:31	18:33				18:37	18:39	18:42	18:44		18:49										
		19:02	19:04					19:08	19:10	19:13	19:15		19:20										
		19:34	19:36					19:40	19:42	19:45	19:47		19:52										
		20:03	20:05					20:09	20:11	20:14	20:16		20:21										
		20:59	21:03	21:05				21:09	21:11	21:14	21:16		21:21										

緑色の表示は③番のりば 坂越・小島行 です(☆印はアース製薬を通ります)
 ※『明神木南』バス停経由 (松原町・尾崎農協前・明神木は通りません)

市民病院→播州赤穂駅→福祉大学→湯ノ内・榎						榎・湯ノ内→福祉大学→播州赤穂駅→市民病院						
市民病院	営業所	播州赤穂駅	福祉大学	湯ノ内	榎	榎	湯ノ内	福祉大学	居村東	播州赤穂駅	営業所	市民病院
		7:12	7:18		7:24		7:31	7:38		7:45		7:52
		8:56	9:02		9:08		9:15	9:22		9:29		9:36
		8:49	8:55	8:58		9:05	9:08	9:18		9:24	9:30	9:33
		9:48	9:54	9:57				9:57	10:00	10:06		
		11:43	11:49	11:52								
12:07	12:09	12:13	12:19		12:25	12:35	12:38	12:48		12:54	13:00	
14:20	14:22	14:26	14:32		14:38		14:42		14:48	14:54		
		15:03	15:09		15:15		15:15					

(土日祝)

令和2年3月23日改正

播州赤穂駅→御崎→かんぼの宿赤穂											
播州赤穂駅	イオン赤穂	営業所	赤穂城前	市民病院	赤穂高校	海浜公園	明神木	明神木南	南宮町	御崎	かんぼの宿
7:53	→	7:56	→	7:59	8:01	8:04	→	8:06	→	8:12	8:16
8:44	→	8:47	→	8:50	8:52	8:55	→	8:57	→	9:03	9:07
9:18	→	9:21	→	9:24	9:26	→	9:29	→	→	9:35	9:39
9:48	→	→	9:51	9:54	9:56	9:59	→	10:01	→	10:07	10:11
10:25	→	10:28	→	10:31	10:33	10:36	→	10:38	→	10:44	10:48
10:55	→	→	10:58	11:01	11:03	→	11:06	→	→	11:12	11:16
11:25	→	11:28	→	11:31	11:33	11:36	→	11:38	→	11:44	11:48
11:55	→	→	11:58	12:01	12:03	→	12:06	→	→	12:12	12:16
12:25	→	→	12:28	12:31	12:33	12:36	→	12:38	→	12:44	12:48
12:55	→	→	12:58	13:01	13:03	→	13:06	→	→	13:12	13:16
13:25	→	13:28	→	13:31	13:33	→	13:36	→	→	13:42	13:46
13:55	13:57	13:59	→	14:02	14:04	→	14:07	→	→	14:13	14:17
14:25	→	→	14:28	14:31	14:33	→	14:36	→	→	14:42	14:46
14:55	→	14:58	→	15:01	15:03	→	15:06	→	→	15:12	15:16
15:25	→	15:28	→	15:31	15:33	→	15:36	→	→	15:42	15:46
15:50	15:52	15:54	→	15:57	15:59	→	16:02	→	→	16:08	16:12
16:10	→	→	16:13	16:16	16:18	→	16:21	→	→	16:27	16:31
16:45	→	16:48	→	16:51	16:53	→	16:56	→	17:01	17:07	17:11
17:14	→	→	17:17	17:20	17:22	→	17:25	→	→	17:31	17:35
17:47	→	17:50	→	17:53	17:55	→	17:58	→	→	18:04	18:08
18:30	→	18:33	→	→	→	→	18:37	→	18:42	18:48	
19:03	→	19:06	→	→	→	→	19:10	→	19:15	19:21	
19:29	→	19:32	→	→	→	→	19:36	→	19:41	19:47	
20:30	→	20:33	→	→	→	→	20:37	→	→	20:43	

かんぼの宿赤穂→御崎→播州赤穂駅												
かんぼの宿	御崎	南宮町	明神木南	明神木	海浜公園	赤穂高校	市民病院	赤穂城前	営業所	イオン赤穂	播州赤穂駅	
	6:43	6:49	→	6:53	→	→	→	→	6:57	→	7:02	
	7:20	7:27	→	7:31	→	→	→	→	7:35	→	7:40	
8:07	8:11	8:18	→	8:22	→	8:24	8:27	→	8:29	→	8:34	
9:09	9:13	→	→	9:19	→	9:21	9:24	9:26	→	→	9:30	
9:40	9:44	→	→	9:50	→	9:52	9:55	→	9:57	→	10:02	
10:12	10:16	→	→	10:22	→	→	→	10:27	→	→	10:31	
10:57	11:01	→	→	11:07	→	11:09	11:12	→	11:14	11:16	11:20	
11:28	11:32	→	→	11:38	→	11:40	11:43	→	11:45	→	11:50	
11:58	12:02	→	→	12:08	→	12:10	12:13	→	12:15	→	12:20	
12:28	12:32	→	→	12:38	→	12:40	12:43	→	12:45	→	12:50	
12:58	13:02	→	→	13:08	→	13:10	13:13	13:15	→	→	13:19	
13:28	13:32	→	→	13:38	→	13:40	13:43	→	13:45	→	13:50	
13:55	13:59	→	14:05	→	14:07	14:10	14:13	14:15	→	→	14:19	
14:28	14:32	→	→	14:38	→	14:40	14:43	→	14:45	→	14:50	
14:55	14:59	→	15:05	→	15:07	15:10	15:13	→	15:15	→	15:20	
15:18	15:22	→	→	15:28	→	15:30	15:33	→	15:35	→	15:40	
15:58	16:02	→	16:08	→	16:10	16:13	16:16	16:18	→	→	16:22	
16:18	16:22	→	→	16:28	→	16:30	16:33	→	16:35	→	16:40	
16:33	16:37	→	16:43	→	16:45	16:48	16:51	16:53	→	→	16:57	
17:15	17:19	→	→	17:25	→	17:27	17:30	17:32	→	→	17:36	
17:54	17:58	→	→	18:04	→	18:06	18:09	→	18:11	→	18:16	
18:27	18:31	→	→	18:37	→	18:39	18:42	→	18:44	→	18:49	
	19:00	→	→	19:06	→	19:08	19:11	→	19:13	→	19:18	
	19:25	→	→	19:31	→	19:33	19:36	→	19:38	→	19:43	
	20:43	→	→	20:49	→	20:51	20:54	→	20:56	→	21:01	

市民病院→播州赤穂駅→千種団地→高田台3→上郡														上郡→高田台3→千種団地→播州赤穂駅→市民病院													
市民病院	営業所	播州赤穂駅	龍泉寺	根木	千種峠	門前	宮前	有年駅	釜島	高田	高田台3	上郡橋	上郡駅	上郡駅	上郡橋	高田台3	高田	釜島	有年駅	宮前	門前	千種峠	根木	龍泉寺	播州赤穂駅	営業所	市民病院
15:05	15:07	15:11	15:21	→	15:25	15:28	15:34	→	15:41	15:43	15:45	15:51	15:54	10:47	10:50	10:56	10:58	11:00	→	11:07	11:13	11:16	→	11:20	11:30	11:33	11:36

播州赤穂駅→イオン→市民病院→坂越駅→大黒→小島													小島→大黒→坂越駅→市民病院→イオン→播州赤穂駅										
播州赤穂駅	イオン赤穂	営業所	市民病院	赤穂高校	さつき町	明神木南	木下町集会所	坂越駅	坂越港	大黒	小島	小島	大黒	坂越港	坂越駅	木下町集会所	明神木南	さつき町	赤穂高校	市民病院	営業所	イオン赤穂	播州赤穂駅
9:50	9:52	9:53	9:56	9:58	9:59	9:59	10:01	10:11	10:16	10:19	10:22	10:26	10:27	10:30	10:40	10:44	10:45	10:47	10:48	10:50	10:53	10:54	10:58
11:47	11:49	11:50	11:53	11:55	11:56	11:56	11:58	12:06	12:11	12:14	12:17	12:23	12:24	12:27	12:37	12:41	12:42	12:44	12:45	12:47	12:50	12:51	12:55
14:46	14:48	14:49	14:52	14:54	14:55	14:55	14:57	15:06	15:11	15:14	15:17	15:22	15:23	15:26	15:35	15:39	15:40	15:42	15:43	15:45	15:48	15:49	15:53

市民病院→播州赤穂駅→湯ノ内・榎						榎ノ内→播州赤穂駅→市民病院					
市民病院	営業所	播州赤穂駅	居村東	湯ノ内	榎	榎	湯ノ内	居村東	播州赤穂駅		
		8:47	8:53	→	9:00	9:07	9:17	9:23	9:29		
12:06	12:08	12:12	12:18	12:24	12:34	12:36	12:46	12:52	12:58		
		14:15	14:21	14:27			14:28	14:34	14:40		
		15:43	15:49	15:55			16:00	16:06	16:12		

千鳥→市民病院→播州赤穂駅			
千鳥南口	市民病院	城西小	播州赤穂駅
8:50	8:52	8:56	9:01

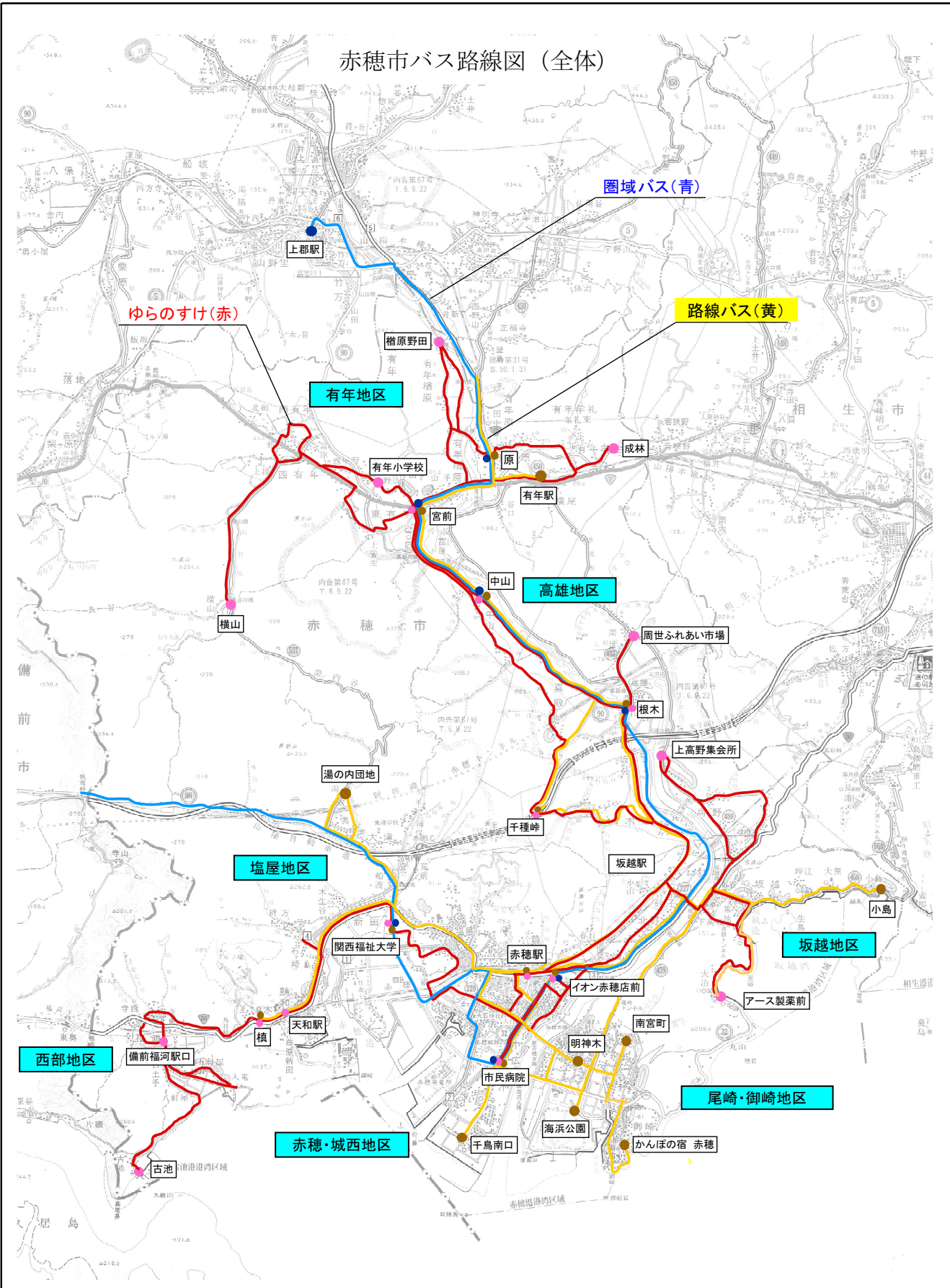


お問合せは、ウエスト神姫赤穂営業所
TEL 0791-43-3325
営業時間 7:00~20:00

神姫バスグループホームページ



赤穂市バス路線図 (全体)



4. 赤穂市の人口

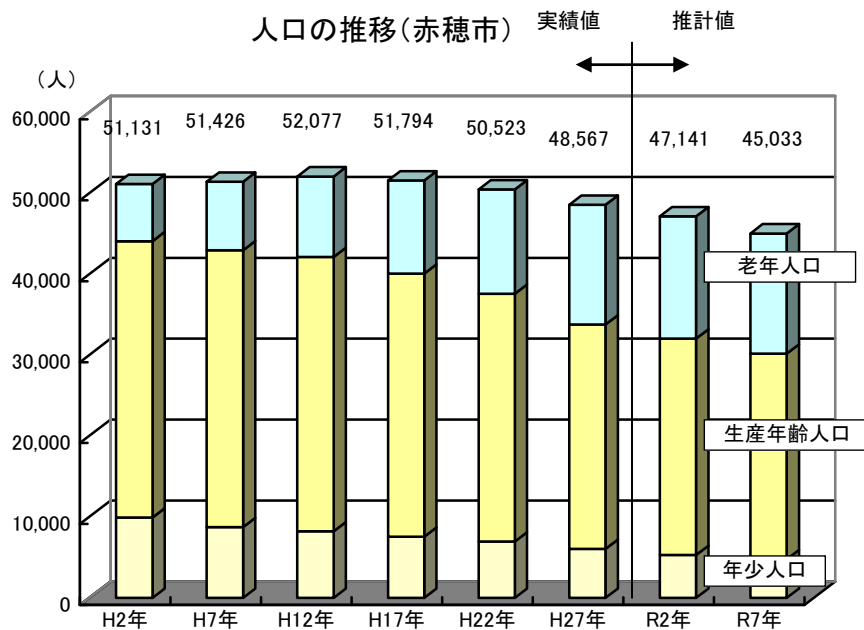
(1) 赤穂市の人口及び年齢3区分別割合

(単位:人)

人口(人)	国勢調査人口						推計人口	
	H2	H7	H12	H17	H22	H27	R2	R7
	51,131	51,426	52,077	51,794	50,523	48,567	47,141	45,033
年少人口	9,924	8,746	8,223	7,556	6,970	6,064	5,291	4,765
(割合)	(19.4%)	(17.0%)	(15.8%)	(14.6%)	(13.8%)	(12.5%)	(11.2%)	(10.6%)
生産年齢人口	34,160	34,199	33,906	32,510	30,603	27,715	26,737	25,407
(割合)	(66.8%)	(66.5%)	(65.1%)	(62.8%)	(60.6%)	(57.1%)	(56.7%)	(56.4%)
老年人口	7,047	8,481	9,940	11,507	12,888	14,623	15,113	14,861
(割合)	(13.8%)	(16.5%)	(19.1%)	(22.2%)	(25.5%)	(30.1%)	(32.1%)	(33.0%)

※国勢調査人口:年齢不詳人口を除く

※推計人口:赤穂市人口ビジョンより



(2) 赤穂市地区別人口及び高齢者（65歳以上）人口比率

(単位：人・% 各年度3月末現在)

地区名	年度	H25	H26	H27	H28	H29	H30	R1
赤穂	人口	8,400	8,357	8,336	8,225	8,189	8,137	8,039
	うち、高齢者	2,353	2,410	2,432	2,448	2,475	2,500	2,518
	高齢者人口比率(%)	28.01	28.84	29.17	29.76	30.22	30.72	31.32
城西	人口	6,846	6,814	6,785	6,672	6,604	6,534	6,441
	うち、高齢者	1,622	1,674	1,761	1,761	1,796	1,809	1,822
	高齢者人口比率(%)	23.69	24.57	25.95	26.39	27.20	27.69	28.29
塩屋	人口	9,519	9,520	9,469	9,367	9,236	9,093	9,111
	うち、高齢者	2,384	2,462	2,514	2,545	2,582	2,594	2,627
	高齢者人口比率(%)	25.04	25.86	26.55	27.17	27.96	28.53	28.83
西部	人口	2,417	2,395	2,356	2,290	2,229	2,195	2,153
	うち、高齢者	973	992	998	1,011	1,005	1,024	1,015
	高齢者人口比率(%)	40.26	41.42	42.36	44.15	45.09	46.65	47.14
尾崎	人口	8,077	8,003	7,933	7,866	7,762	7,664	7,573
	うち、高齢者	2,204	2,302	2,351	2,387	2,383	2,382	2,401
	高齢者人口比率(%)	27.29	28.76	29.64	30.35	30.70	31.08	31.70
御崎	人口	5,237	5,168	5,130	5,062	4,965	4,878	4,824
	うち、高齢者	1,262	1,328	1,377	1,432	1,465	1,477	1,507
	高齢者人口比率(%)	24.10	25.70	26.84	28.29	29.51	30.28	31.24
坂越	人口	4,013	4,000	3,996	3,986	4,006	4,025	4,016
	うち、高齢者	1,291	1,297	1,322	1,324	1,325	1,334	1,335
	高齢者人口比率(%)	32.17	32.43	33.08	33.22	33.08	33.14	33.24
高雄	人口	2,452	2,399	2,349	2,325	2,287	2,266	2,225
	うち、高齢者	796	823	837	868	868	868	869
	高齢者人口比率(%)	32.46	34.31	35.63	37.33	37.95	38.31	39.06
有年	人口	3,154	3,113	3,053	2,995	2,899	2,820	2,739
	うち、高齢者	1,131	1,144	1,168	1,188	1,187	1,186	1,191
	高齢者人口比率(%)	35.86	36.75	38.26	39.67	40.95	42.06	43.48
合計	人口	50,115	49,769	49,407	48,788	48,177	47,612	47,121
	うち、高齢者	14,016	14,432	14,760	14,964	15,086	15,174	15,285
	高齢者人口比率(%)	27.97	29.00	29.87	30.67	31.31	31.87	32.44